



Steinernes Meer - Hochkalter

Typ: **Hufeisen**
Etappen: **5**
Länge: **55.09 km**
Zeitraum: .. - ..

Gehzeit: **35:34 Stunden**
Aufstieg: **5372 Hm**
Abstieg: **5170 Hm**

Etappe 1

Salet - Sagerecksteig - Kärlingerhaus

Wandern **T3** - 1271 Hm Aufstieg - 242 Hm Abstieg - **05:45** Stunden Gehzeit - 7.39 km Strecke

Salet 604m - Sagerecksteig 1180m - Kärlingerhaus 1638m

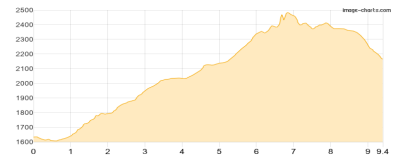


Etappe 2

Kärlingerhaus - Schönfeldspitze - Wurmkopf - Streichenbeil - Schöneegg - Riemannhaus

Wandern **T3** - 1007 Hm Aufstieg - 474 Hm Abstieg - **05:35** Stunden Gehzeit - 9.4 km Strecke

Kärlingerhaus 1638m - Schönfeldspitze 2653m - Wurmkopf 2451m - Streichenbeil 2371m - Schöneegg 2389m
- Riemannhaus 2177m

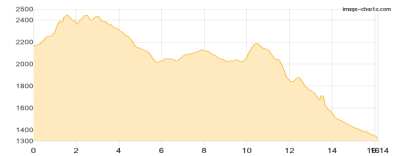


Etappe 3

Riemannhaus - Breithorn -S- - Mitterhorn -Steinernes Meer- - Achselhorn - ... - Wimbachgrieshütte

Wandern **T6** - 868 Hm Aufstieg - 1701 Hm Abstieg - **08:30** Stunden Gehzeit - 16.14 km Strecke

Riemannhaus 2177m - Breithorn [S] 2504m - Mitterhorn (Steinernes Meer) 2491m - Achselhorn 2461m -
Weißbachscharte 2240m - Ingolstädter Haus 2119m - Wimbachgrieshütte 1326m



Etappe 4

Wimbachgrieshütte - Wimbachschloss - Schärtenspitze - Blaueishütte

Wandern **T4** - 1296 Hm Aufstieg - 970 Hm Abstieg - **07:35** Stunden Gehzeit - 10.29 km Strecke

Wimbachgrieshütte 1326m - Wimbachschloss 957m - Schärtenspitze 2153m - Blaueishütte 1680m

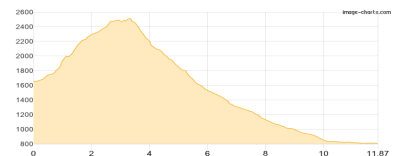


Etappe 5

Blaueishütte - Hochkalter - Ofentalscharte - ... - Hintersee -BY-

Wandern **T5** - 930 Hm Aufstieg - 1783 Hm Abstieg - **08:10** Stunden Gehzeit - 11.87 km Strecke

Blaueishütte 1680m - Hochkalter 2607m - Ofentalscharte 2360m - Salzkopf (Ramsau bei Berchtesgaden)
1257m - Hintersee [BY] 799m





Steinernes Meer - Hochkalter

Mögliche Unterkünfte

Kärlingerhaus 1638 m, DAV, Dusche: ja, Tel: +49 (0)8652-6019901, Schlafplätze: 203

Riemannhaus 2177 m, DAV, Dusche: ja, Tel: +43 6582 73300, Schlafplätze: 104

Ingolstädter Haus 2119 m, DAV, Dusche: ja, Tel: +43 6582 8353, mobil: +43 664 1605733, Schlafplätze: 115

Wimbachgrieshütte 1326 m, Naturfreunde, Dusche: ja, Tel: +49 8657 344, Schlafplätze: 48

Blaueishütte 1680 m, DAV, Dusche: ja, Tel: +49 8657 271, Schlafplätze: 82