



Marteller Hütte - Tuckett - Riva

Typ:		Gehzeit:	61:56 Stunden
Etappen:	13	Aufstieg:	8120 Hm
Länge:	111.37 km	Abstieg:	9592 Hm
Zeitraum:	00.00.0000 - 00.00.0000		

Etappe 1

3. Etappe 1a Zufallhütte - Schranspitz - Vorderer Rotspitz - Marteller Hütte

Wandern **T3** - 904 Hm Aufstieg - 593 Hm Abstieg - **05:05** Stunden Gehzeit - 6.42 km Strecke

Zufallhütte 2265m - Vorderer Rotspitz 3033m - Marteller Hütte 2610m

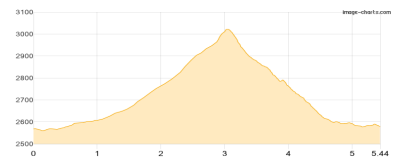


Etappe 2

3. Etappe 1 b Marteller Hütte - Fürkelescharte - Rifugio Guido Larcher al Cevedale

Wandern **T6** - 492 Hm Aufstieg - 481 Hm Abstieg - **03:20** Stunden Gehzeit - 5.44 km Strecke

Marteller Hütte 2610m - Rifugio Guido Larcher al Cevedale 2608m

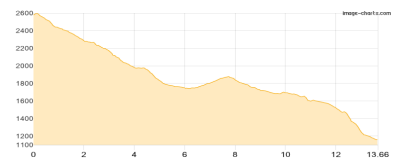


Etappe 3

E 2 Rifugio Guido Larcher al Cevedale - Hotel Cevedale

Wandern **T2** - 260 Hm Aufstieg - 1677 Hm Abstieg - **06:05** Stunden Gehzeit - 13.66 km Strecke

Rifugio Guido Larcher al Cevedale 2608m



Etappe 4

E3 a Hotel Ortles in Peia - Marilleva

Wandern **T1** - 790 Hm Aufstieg - 504 Hm Abstieg - **06:30** Stunden Gehzeit - 16.81 km Strecke

Pellizzano 936m



Etappe 5

E3 b Rifugio Malga Panciana - Rifugio Orso Bruno

Wandern - 275 Hm Aufstieg - 6 Hm Abstieg - **01:10** Stunden Gehzeit - 2.04 km Strecke

Rifugio Malga Panciana 1886m - Rifugio Orso Bruno 2180m



Etappe 6

Marilleva 1400 - Marilleva - Rifugio Malghette - Madonna di Campiglio

Wandern **T2** - 894 Hm Aufstieg - 857 Hm Abstieg - **06:40** Stunden Gehzeit - 14.43 km Strecke

Rifugio Lago Malghette 1890m - Madonna di Campiglio 1517m





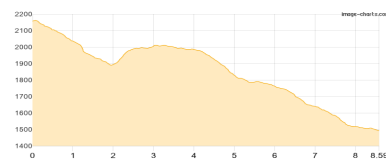
Marteller Hütte - Tuckett - Riva

Etappe 7

Variante Rifugio Orso Bruno - Rifugio Lago Malghette - Hotel Bonapace

Wandern **T2** - 151 Hm Aufstieg - 814 Hm Abstieg - **03:20** Stunden Gehzeit - 8.59 km Strecke

Rifugio Orso Bruno 2180m - Rifugio Lago Malghette 1890m



Etappe 8

E6 Rifugio Vallesinella - Rifugio Graffer

Wandern **T2** - 940 Hm Aufstieg - 174 Hm Abstieg - **04:55** Stunden Gehzeit - 9.96 km Strecke

Rifugio Vallesinella 1524m - Rifugio Giorgio Graffer al Grostè 2261m

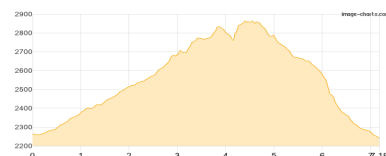


Etappe 9

Rifugio Graffer - Campanile dei Camosci - Rifugio Tuckett

Wandern **T3** - 766 Hm Aufstieg - 785 Hm Abstieg - **05:05** Stunden Gehzeit - 7.18 km Strecke

Rifugio Giorgio Graffer al Grostè 2261m - Rifugio Francis Fox Tuckett 2272m

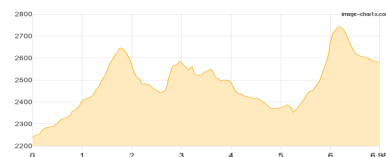


Etappe 10

Rifugio Tuckett - Rifugio Alimonta

Wandern **T5** - 1012 Hm Aufstieg - 670 Hm Abstieg - **05:40** Stunden Gehzeit - 6.98 km Strecke

Rifugio Francis Fox Tuckett 2272m - Rifugio Alimonta 2580m



Etappe 11

Rifugio Tuckett - Rifugio Brentei - Rifugio Alimonta (Variante)

Wandern **T4** - 793 Hm Aufstieg - 452 Hm Abstieg - **04:25** Stunden Gehzeit - 6.28 km Strecke

Rifugio Francis Fox Tuckett 2272m - Rifugio Brentei 2182m - Rifugio Alimonta 2580m

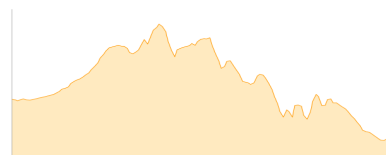


Etappe 12

Rifugio Alimonta - Rifugio Tosa e T- Pedrotti

Wandern - 643 Hm Aufstieg - 773 Hm Abstieg - **04:05** Stunden Gehzeit - 3.34 km Strecke

Rifugio Alimonta 2580m - Rifugio Tosa e Tommaso Pedrotti 2491m



Etappe 13

Rifugio Tosa e T- Pedrotti - Rifugio Selvata - Spiaggia - Molveno

Wandern **T5** - 200 Hm Aufstieg - 1806 Hm Abstieg - **05:40** Stunden Gehzeit - 10.24 km Strecke

Rifugio Tosa e Tommaso Pedrotti 2491m - Rifugio Selvata 1658m - Spiaggia 826m - Molveno 856m





Marteller Hütte - Tuckett - Riva

Mögliche Unterkünfte

Zufallhütte 2265 m, privat, Dusche: ja, Tel: +39 0473 740123, mobil: +39 0335 6306603, Schlafplätze: 80

Marteller Hütte 2610 m, AV: ja, Dusche: k.A., Tel: +39 0473 744790, mobil: +39 335 5687235, Schlafplätze: 59

Rifugio Guido Larcher al Cevedale 2608 m, SAT, Dusche: ja, Tel: +39 0463 753028, mobil: +39 328 6529615, Schlafplätze: 80

Rifugio Malga Panciana 1886 m, AV: k.A., Dusche: k.A., Tel: +39 0463 796510, Schlafplätze: -

Rifugio Orso Bruno 2180 m, AV: k.A., Dusche: k.A., Tel: +39 0463 796160, mobil: +39 328 3557459, Schlafplätze: -

Rifugio Lago Malghette 1890 m, AV: k.A., Dusche: k.A., Tel: +39 339 3102955, Schlafplätze: -

Rifugio Giorgio Graffer al Grostè 2261 m, SAT & CAI, Dusche: k.A., Tel: +39 0465 441358, mobil: +39 348.4105877, Schlafplätze: -

Rifugio Francis Fox Tuckett 2272 m, AV: k.A., Dusche: ja, Tel: +39 0465 441226, mobil: +39 0465 507287, +39 335 5253090, Schlafplätze: -

Rifugio Alimonta 2580 m, privat, Dusche: ja, Tel: +39 379 2665489, Schlafplätze: 90

Rifugio Brentei 2182 m, CAI, Dusche: ja, Tel: +39 345 5332811, mobil: +36 328 7571463, Schlafplätze: 98

Rifugio Tosa e Tommaso Pedrotti 2491 m, AV: ja, Dusche: ja, Tel: +39 349 3646251, Schlafplätze: -

Rifugio Selvata 1658 m, AV: k.A., Dusche: k.A., Schlafplätze: -

Spiaggia 826 m, AV: k.A., Dusche: k.A., Schlafplätze: -