



Zillertal-Hohe Tauer-Hüttentour

Typ: **Hufeisen**
Etappen: **3**
Länge: **34.25 km**
Zeitraum: .. - ..

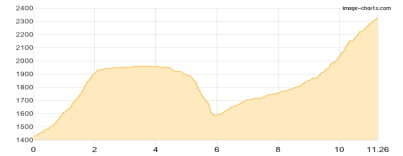
Gehzeit: **17:40 Stunden**
Aufstieg: **2507 Hm**
Abstieg: **2317 Hm**

Etappe 1

Schönmoosalm - Breitscharte - Zittauer Hütte

Wandern **T2** - 1305 Hm Aufstieg - 411 Hm Abstieg - **06:40** Stunden Gehzeit - 11.26 km Strecke

Schönmoosalm 1440m - Zittauer Hütte 2330m

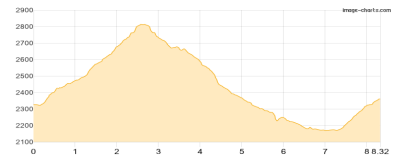


Etappe 2

Zittauer Hütte - Rosskopf -S- - Richterhütte

Wandern **T4** - 752 Hm Aufstieg - 718 Hm Abstieg - **05:05** Stunden Gehzeit - 8.32 km Strecke

Zittauer Hütte 2330m - Rosskopf [S] 2845m - Richterhütte 2374m

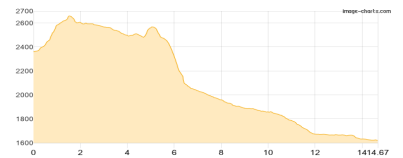


Etappe 3

Richterhütte - Eisse -S- - Krimmler Tauernhaus

Wandern **T4** - 450 Hm Aufstieg - 1188 Hm Abstieg - **05:55** Stunden Gehzeit - 14.67 km Strecke

Richterhütte 2374m - Eisse [S] 2569m - Krimmler Tauernhaus 1621m





Zillertal-Hohe Tauer-Hüttentour

Mögliche Unterkünfte

Zittauer Hütte 2330 m, ÖAV, Dusche: k.A., Tel: +43 6564 8262, mobil: +43 664 8732205, Schlafplätze: 73

Richterhütte 2374 m, DAV, Dusche: k.A., Tel: +43 6564 7328, Schlafplätze: 50

Krimmler Tauernhaus 1621 m, privat, Dusche: k.A., Tel: +43 664 2612174, Schlafplätze: 59