



Hüttentour Monte Viso 2015 ODNO

Typ: **Strecke**
Etappen: **6**
Länge: **55.2 km**
Zeitraum: .. - ..

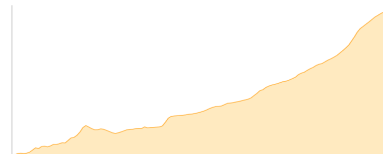
Gehzeit: **32:37 Stunden**
Aufstieg: **4821 Hm**
Abstieg: **4823 Hm**

Etappe 1

Crissolo - Rifugio Vitale Giacoletti

Wandern - 1556 Hm Aufstieg - 138 Hm Abstieg - **06:35** Stunden Gehzeit - 8.94 km Strecke

Crissolo 1325m - Rifugio Vitale Giacoletti 2741m




Etappe 2

Rifugio Vitale Giacoletti - Refuge du Viso - Rifugio Vallanta

Wandern - 611 Hm Aufstieg - 942 Hm Abstieg - **04:55** Stunden Gehzeit - 8.14 km Strecke

Rifugio Vitale Giacoletti 2741m - Refuge du Viso 2459m - Rifugio Vallanta 2450m



Etappe 3

Rifugio Vallanta - Rifugio Helios Savigliano - Rifugio Bagnour

Wandern - 861 Hm Aufstieg - 1248 Hm Abstieg - **07:05** Stunden Gehzeit - 13.64 km Strecke

Rifugio Vallanta 2450m - Rifugio Helios Savigliano 2303m - Rifugio Bagnour 2017m

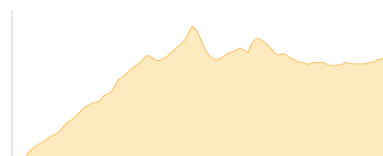


Etappe 4

Rifugio Bagnour - Rifugio Quintino Sella

Wandern - 1075 Hm Aufstieg - 469 Hm Abstieg - **05:40** Stunden Gehzeit - 9.02 km Strecke

Rifugio Bagnour 2017m - Rifugio Quintino Sella 2640m



Etappe 5

Rifugio Quintino Sella - Rifugio Vitale Giacoletti

Wandern - 589 Hm Aufstieg - 481 Hm Abstieg - **03:45** Stunden Gehzeit - 6.51 km Strecke

Rifugio Quintino Sella 2640m - Rifugio Vitale Giacoletti 2741m



Etappe 6

Rifugio Vitale Giacoletti - Crissolo

Wandern - 129 Hm Aufstieg - 1545 Hm Abstieg - **04:40** Stunden Gehzeit - 8.94 km Strecke

Rifugio Vitale Giacoletti 2741m - Crissolo 1325m





Hüttentour Monte Viso 2015 ODNO

Mögliche Unterkünfte

Rifugio Vitale Giacoletti 2741 m, AV: k.A., Dusche: k.A., Schlafplätze: -

Refuge du Viso 2459 m, AV: k.A., Dusche: k.A., Schlafplätze: -

Rifugio Vallanta 2450 m, AV: k.A., Dusche: k.A., Schlafplätze: -

Rifugio Helios Savigliano 2303 m, AV: k.A., Dusche: k.A., Schlafplätze: -

Rifugio Bagnour 2017 m, AV: k.A., Dusche: k.A., Schlafplätze: -

Rifugio Quintino Sella 2640 m, AV: k.A., Dusche: k.A., Schlafplätze: -