



# Steinbocktour Oberstdorf

Typ: **Hufeisen**  
Etappen: **5**  
Länge: **39.23 km**  
Zeitraum: .. - ..

Gehzeit: **22:52 Stunden**  
Aufstieg: **3030 Hm**  
Abstieg: **3777 Hm**

## Etappe 1

### Fellhornbahn Mittelstation - Kanzelwand - Kühgundalpe - Fiderepasshütte

Wandern **T4** - 763 Hm Aufstieg - 473 Hm Abstieg - **04:40** Stunden Gehzeit - 7.96 km Strecke

Fellhornbahn Mittelstation 1780m - Kanzelwand 2058m - Kühgundalpe 1744m - Fiderepasshütte 2070m



## Etappe 2

### Fiderepasshütte - Obere Angererhütte - Mindelheimer Hütte

Wandern - 408 Hm Aufstieg - 441 Hm Abstieg - **02:50** Stunden Gehzeit - 5.06 km Strecke

Fiderepasshütte 2070m - Obere Angererhütte 1907m - Mindelheimer Hütte 2013m

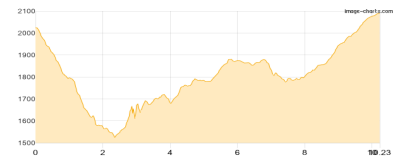


## Etappe 3

### Mindelheimer Hütte - Schrofенpass - Mutzentobel - Rappenseehütte

Wandern **T3** - 1001 Hm Aufstieg - 936 Hm Abstieg - **06:35** Stunden Gehzeit - 10.23 km Strecke

Mindelheimer Hütte 2013m - Schrofенpass 1688m - Mutzentobel 1818m - Rappenseehütte 2091m

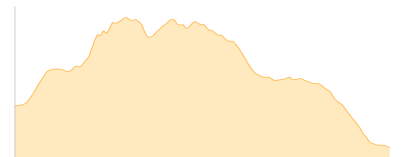


## Etappe 4

### Rappenseehütte - Kemptner Hütte

Wandern - 780 Hm Aufstieg - 1001 Hm Abstieg - **05:50** Stunden Gehzeit - 9.81 km Strecke

Rappenseehütte 2091m - Kemptner Hütte 1845m

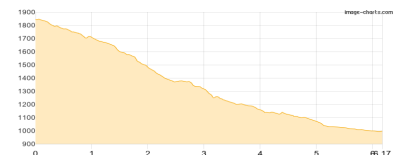


## Etappe 5

### Kemptner Hütte - Spielmannsau

Wandern **T3** - 78 Hm Aufstieg - 926 Hm Abstieg - **02:55** Stunden Gehzeit - 6.17 km Strecke

Kemptner Hütte 1845m - Spielmannsau 986m





## Steinbocktour Oberstdorf

### Mögliche Unterkünfte

Fiderepasshütte 2070 m, DAV, Dusche: nein, Tel: +43 664 3203676, Schlafplätze: 120

Mindelheimer Hütte 2013 m, DAV, Dusche: nein, Tel: +49 8322 700153, Schlafplätze: 120

Rappenseehütte 2091 m, DAV, Dusche: ja, Tel: +49 8322 700155, Schlafplätze: 342

Kemptner Hütte 1845 m, DAV, Dusche: k.A., Tel: +49 8322 700152, Schlafplätze: 285