



Brenta2

Typ: **Rundtour**
Etappen: **6**
Länge: **56.45 km**
Zeitraum: .. - ..

Gehzeit: **34:14 Stunden**
Aufstieg: **4963 Hm**
Abstieg: **4957 Hm**

Etappe 1

Fortini - Rifugio Tuckett

Wandern **T3** - 868 Hm Aufstieg - 268 Hm Abstieg - **04:50** Stunden Gehzeit - 9.37 km Strecke

Rifugio Francis Fox Tuckett 2272m



Etappe 2

Rifugio Tuckett

Klettersteig - 829 Hm Aufstieg - 827 Hm Abstieg - **05:40** Stunden Gehzeit - 9.14 km Strecke

Rifugio Francis Fox Tuckett 2272m - Rifugio Francis Fox Tuckett 2272m

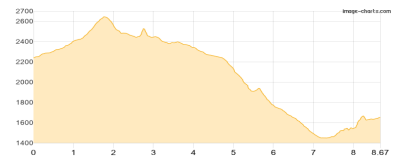


Etappe 3

Rifugio Tuckett - Via ferrata Bocchette alte - Rifugio Selvata

Wandern **T5** - 833 Hm Aufstieg - 1423 Hm Abstieg - **06:45** Stunden Gehzeit - 8.67 km Strecke

Rifugio Francis Fox Tuckett 2272m - Rifugio Selvata 1658m

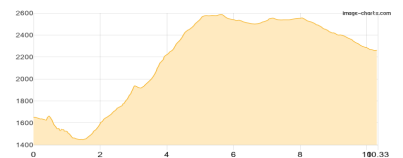


Etappe 4

Rifugio Selvata - Rifugio Graffer

Wandern **T4** - 1327 Hm Aufstieg - 715 Hm Abstieg - **07:15** Stunden Gehzeit - 10.33 km Strecke

Rifugio Selvata 1658m - Rifugio Giorgio Graffer al Grostè 2261m

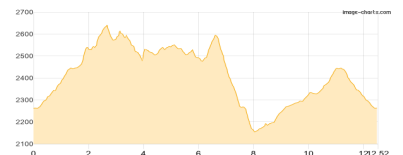


Etappe 5

Rifugio Graffer

Wandern **T4** - 1092 Hm Aufstieg - 1091 Hm Abstieg - **07:30** Stunden Gehzeit - 12.52 km Strecke

Rifugio Giorgio Graffer al Grostè 2261m - Rifugio Giorgio Graffer al Grostè 2261m

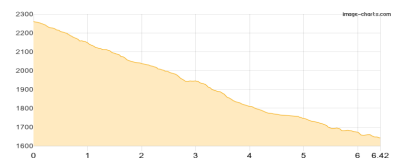


Etappe 6

Rifugio Graffer - Fortini

Wandern **T1** - 14 Hm Aufstieg - 633 Hm Abstieg - **02:15** Stunden Gehzeit - 6.42 km Strecke

Rifugio Giorgio Graffer al Grostè 2261m





Brenta2

Mögliche Unterkünfte

Rifugio Francis Fox Tuckett 2272 m, AV: k.A., Dusche: ja, Tel: +39 0465 441226, mobil: +39 0465 507287, +39 335 5253090, Schlafplätze: -

Rifugio Selvata 1658 m, AV: k.A., Dusche: k.A., Schlafplätze: -

Rifugio Giorgio Graffer al Grostè 2261 m, SAT & CAI, Dusche: k.A., Tel: +39 0465 441358, mobil: +39 348.4105877, Schlafplätze: -