



Brenta 5

Typ: **Rundtour**
Etappen: **9**
Länge: **58.72 km**
Zeitraum: .. - ..

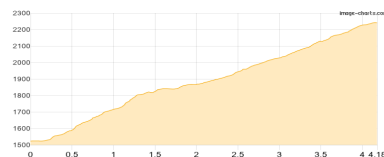
Gehzeit: **39:24 Stunden**
Aufstieg: **5920 Hm**
Abstieg: **5911 Hm**

Etappe 1

Rifugio Vallesinella - Rifugio Tuckett

Wandern **T3** - 731 Hm Aufstieg - 12 Hm Abstieg - **03:00** Stunden Gehzeit - 4.18 km Strecke

Rifugio Vallesinella 1524m - Rifugio Francis Fox Tuckett 2272m

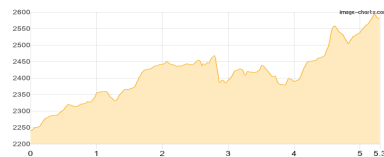


Etappe 2

Rifugio Tuckett - Rifugio Alimonta

Klettersteig - 678 Hm Aufstieg - 337 Hm Abstieg - **03:40** Stunden Gehzeit - 5.3 km Strecke

Rifugio Francis Fox Tuckett 2272m - Rifugio Alimonta 2580m



Etappe 3

Rifugio Alimonta

Wandern **T5** - 347 Hm Aufstieg - 346 Hm Abstieg - **02:15** Stunden Gehzeit - 2.78 km Strecke

Rifugio Alimonta 2580m - Rifugio Alimonta 2580m

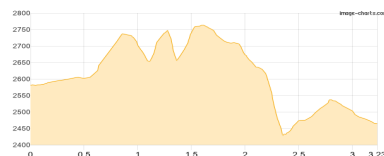


Etappe 4

Rifugio Alimonta - Vedretta dei Sfulmini - Bocca di Brenta - Rifugio Tosa e T- Pedrotti

Wandern **T5** - 473 Hm Aufstieg - 591 Hm Abstieg - **03:10** Stunden Gehzeit - 3.23 km Strecke

Rifugio Alimonta 2580m - Rifugio Tosa e Tommaso Pedrotti 2491m



Etappe 5

Rifugio Tosa e T. Pedrotti - Rifugio Tosa e T- Pedrotti

Wandern **T3** - 578 Hm Aufstieg - 577 Hm Abstieg - **03:45** Stunden Gehzeit - 5.08 km Strecke

Rifugio Tosa e Tommaso Pedrotti 2491m - Rifugio Tosa e Tommaso Pedrotti 2491m



Etappe 6

Rifugio Tosa e T- Pedrotti - Rifugio S- Agostini - Rifugio Tosa e T- Pedrotti

Wandern **T4** - 1011 Hm Aufstieg - 1009 Hm Abstieg - **06:45** Stunden Gehzeit - 9.97 km Strecke

Rifugio Tosa e Tommaso Pedrotti 2491m - Rifugio Val d Ambiez - Silvio Agostini 2410m - Rifugio Tosa e Tommaso Pedrotti 2491m





Brenta 5

Etappe 7

Rifugio Tosa e T- Pedrotti - Rifugio Graffer

Wandern **T5** - 1004 Hm Aufstieg - 1204 Hm Abstieg - **07:10** Stunden Gehzeit - 10.63 km Strecke

Rifugio Tosa e Tommaso Pedrotti 2491m - Rifugio Giorgio Graffer al Grostè 2261m

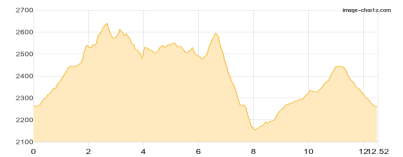


Etappe 8

Rifugio Graffer

Wandern **T4** - 1092 Hm Aufstieg - 1091 Hm Abstieg - **07:30** Stunden Gehzeit - 12.52 km Strecke

Rifugio Giorgio Graffer al Grostè 2261m - Rifugio Giorgio Graffer al Grostè 2261m

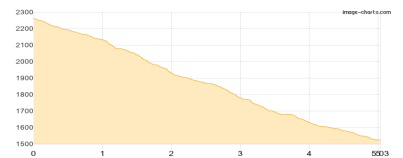


Etappe 9

Rifugio Graffer - Rifugio Vallesinella

Wandern **T1** - 6 Hm Aufstieg - 744 Hm Abstieg - **02:10** Stunden Gehzeit - 5.03 km Strecke

Rifugio Giorgio Graffer al Grostè 2261m - Rifugio Vallesinella 1524m





Brenta 5

Mögliche Unterkünfte

Rifugio Francis Fox Tuckett 2272 m, AV: k.A., Dusche: ja, Tel: +39 0465 441226, mobil: +39 0465 507287, +39 335 5253090, Schlafplätze: -

Rifugio Alimonta 2580 m, privat, Dusche: ja, Tel: +39 379 2665489, Schlafplätze: 90

Rifugio Tosa e Tommaso Pedrotti 2491 m, AV: ja, Dusche: ja, Tel: +39 349 3646251, Schlafplätze: -

Rifugio Val d'Ambiez - Silvio Agostini 2410 m, AV: ja, Dusche: ja, Tel: +39 0465 734138, Schlafplätze: -

Rifugio Giorgio Graffer al Grostè 2261 m, SAT & CAI, Dusche: k.A., Tel: +39 0465 441358, mobil: +39 348.4105877, Schlafplätze: -