



# Familientour 2023

Typ: **Rundtour**  
Etappen: **6**  
Länge: **72.63 km**  
Zeitraum: **.. - ..**

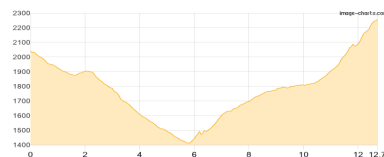
Gehzeit: **38:27 Stunden**  
Aufstieg: **5013 Hm**  
Abstieg: **5847 Hm**

## Etappe 1

### Regensburger Hütte - Schutzhütte JUAC - Langkofelhütte

Klettersteig - 943 Hm Aufstieg - 727 Hm Abstieg - **06:20** Stunden Gehzeit - 12.7 km Strecke

Regensburger Hütte 2037m - Schutzhütte JUAC 1905m - Langkofelhütte 2253m

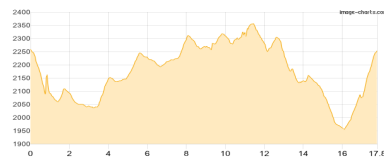


## Etappe 2

### Langkofelhütte - Rifugio Emilio Comici - Rifugio Sandro Pertini - ... - Langkofelhütte

Wandern **T2** - 1118 Hm Aufstieg - 1121 Hm Abstieg - **08:25** Stunden Gehzeit - 17.8 km Strecke

Langkofelhütte 2253m - Rifugio Emilio Comici 2253m - Rifugio Sandro Pertini 2300m - Plattkofelhütte 2300m -  
Murmeltierhütte 2180m - Langkofelhütte 2253m

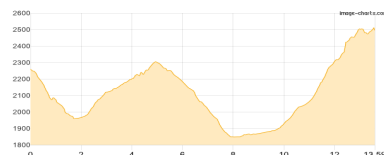


## Etappe 3

### Langkofelhütte - Plattkofelhütte - Rifugio Micheluzzi - Rifugio d- Antermoia

Wandern **T2** - 1121 Hm Aufstieg - 885 Hm Abstieg - **07:20** Stunden Gehzeit - 13.59 km Strecke

Langkofelhütte 2253m - Plattkofelhütte 2300m - Rifugio Micheluzzi 1860m - Rifugio Antermoia 2497m

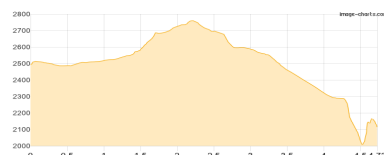


## Etappe 4

### Rifugio d- Antermoia - Grasleitenhütte

Wandern **T5** - 469 Hm Aufstieg - 848 Hm Abstieg - **03:55** Stunden Gehzeit - 4.73 km Strecke

Rifugio Antermoia 2497m - Grasleitenhütte 2165m

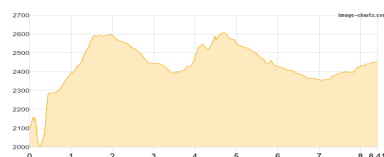


## Etappe 5

### Grasleitenhütte - Tierser Alpl - Schlernhaus

Wandern **T5** - 1087 Hm Aufstieg - 741 Hm Abstieg - **06:15** Stunden Gehzeit - 8.41 km Strecke

St. Christina 1416m - Tierser Alpl 2440m - Rifugio Antermoia 2497m

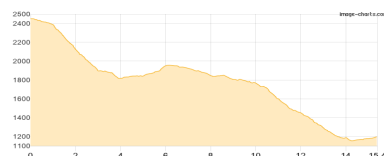


## Etappe 6

### Schlernhaus - Mondschein

Wandern **T2** - 275 Hm Aufstieg - 1525 Hm Abstieg - **06:15** Stunden Gehzeit - 15.4 km Strecke

Schlernhaus 2457m - Mondschein 1200m





## Familientour 2023

### Mögliche Unterkünfte

Regensburger Hütte 2037 m, CAI, Dusche: k.A., Tel: +39 0471 796307, Schlafplätze: -

Schutzhütte JUAC 1905 m, privat, Dusche: ja, Tel: +39 335 80 82 321, Schlafplätze: -

Langkofelhütte 2253 m, CAI, Dusche: k.A., Tel: +39 0471 792323, mobil: +39 0335 6279567, Schlafplätze: -

Rifugio Emilio Comici 2253 m, AV: k.A., Dusche: k.A., Schlafplätze: -

Rifugio Sandro Pertini 2300 m, AV: k.A., Dusche: k.A., Schlafplätze: -

Plattkofelhütte 2300 m, AV: k.A., Dusche: k.A., Schlafplätze: -

Rifugio Micheluzzi 1860 m, AV: k.A., Dusche: k.A., Schlafplätze: -

Rifugio Antermoia 2497 m, AV: k.A., Dusche: k.A., Schlafplätze: -

Grasleitenhütte 2165 m, CAI, Dusche: k.A., Tel: +39 0471 642103, Schlafplätze: -

Tierser Alpl 2440 m, privat, Dusche: k.A., Schlafplätze: -

Schlernhaus 2457 m, CAI, Dusche: k.A., Schlafplätze: -