



Rosengarten - Rundtour

Typ: **Rundtour**
Etappen: **4**
Länge: **22.89 km**
Zeitraum: .. - ..

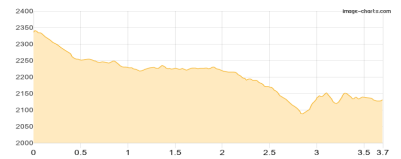
Gehzeit: **15:25 Stunden**
Aufstieg: **2165 Hm**
Abstieg: **2571 Hm**

Etappe 1

1. Rosengarten Kölner Hütte - Paolina

Wandern **T3** - 172 Hm Aufstieg - 377 Hm Abstieg - **01:50** Stunden Gehzeit - 3.7 km Strecke

Kölner Hütte 2337m - Rifugio Paolina 2125m

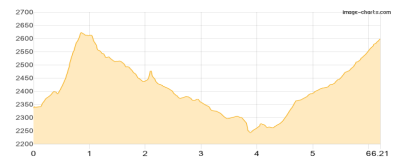


Etappe 2

2. Rosengarten Kölner Hütte - Tschager Joch - 541 - Grasleitenpasshütte

Wandern **T3** - 739 Hm Aufstieg - 478 Hm Abstieg - **04:15** Stunden Gehzeit - 6.21 km Strecke

Kölner Hütte 2337m - Tschager Joch 2630m - Grasleitenpasshütte 2601m

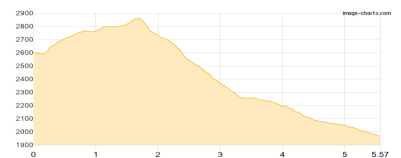


Etappe 3

3. Rosengarten Grasleitenpasshütte - Passo di Antermoia - ... - Rifugio Stella Alpina

Wandern **T4** - 292 Hm Aufstieg - 924 Hm Abstieg - **03:35** Stunden Gehzeit - 5.57 km Strecke

Grasleitenpasshütte 2601m - Passo di Antermoia 2770m - Vajolet-Hütte 2243m - Rifugio Stella Alpina 1961m



Etappe 4

4. Rosengarten Rifugio Stella Alpina - Wassersteig (aufgelassen) - Paolina

Wandern **T3** - 962 Hm Aufstieg - 792 Hm Abstieg - **05:45** Stunden Gehzeit - 7.41 km Strecke

Rifugio Stella Alpina 1961m - Rifugio Paolina 2125m





Rosengarten - Rundtour

Mögliche Unterkünfte

Kölner Hütte 2337 m, CAI, Dusche: k.A., Tel: +39 0471 612033, mobil: +39 0335 6563512, Schlafplätze: 60

Rifugio Paolina 2125 m, AV: k.A., Dusche: k.A., Schlafplätze: -

Grasleitenpasshütte 2601 m, AV: k.A., Dusche: k.A., Schlafplätze: -

Vajolet-Hütte 2243 m, SAT, Dusche: k.A., Schlafplätze: -

Rifugio Stella Alpina 1961 m, AV: k.A., Dusche: k.A., Schlafplätze: -