



Verwall23

Typ: **Strecke**
Etappen: **5**
Länge: **65.67 km**
Zeitraum: .. - ..

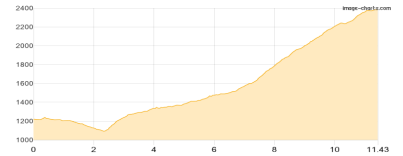
Gehzeit: **39:34 Stunden**
Aufstieg: **6443 Hm**
Abstieg: **4552 Hm**

Etappe 1

Langen a- A - Nenzigastalpe - Neue Reutlinger Hütte

Wandern **T2** - 1393 Hm Aufstieg - 232 Hm Abstieg - **06:40** Stunden Gehzeit - 11.43 km Strecke

Langen a. A. 1217m - Nenzigastalpe 1493m - Neue Reutlinger Hütte 2395m

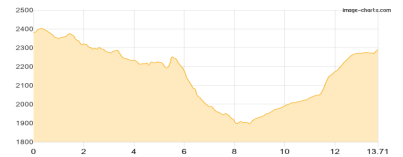


Etappe 2

Neue Reutlinger Hütte - Neue Heilbronner Hütte

Wandern **T2** - 649 Hm Aufstieg - 737 Hm Abstieg - **05:35** Stunden Gehzeit - 13.71 km Strecke

Neue Reutlinger Hütte 2395m - Neue Heilbronner Hütte 2308m

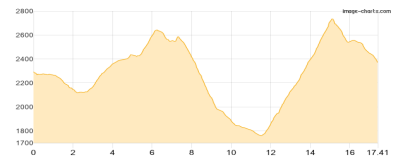


Etappe 3

Neue Heilbronner Hütte - Wannenjöchle - Darmstädter Hütte

Wandern **T4** - 1623 Hm Aufstieg - 1550 Hm Abstieg - **10:50** Stunden Gehzeit - 17.41 km Strecke

Neue Heilbronner Hütte 2308m - Wannenjöchle 2633m - Darmstädter Hütte 2384m



Etappe 4

Darmstädter Hütte - Saumspitze - Kieler Wetterhütte

Wandern **T3** - 988 Hm Aufstieg - 569 Hm Abstieg - **05:20** Stunden Gehzeit - 6.72 km Strecke

Darmstädter Hütte 2384m - Saumspitze 3039m - Kieler Wetterhütte 2809m



Etappe 5

Kieler Wetterhütte - Edmund-Graf-Hütte - Hoher Riffler -Verw-

Wandern **T3** - 1790 Hm Aufstieg - 1464 Hm Abstieg - **11:05** Stunden Gehzeit - 16.4 km Strecke

Kieler Wetterhütte 2809m - Edmund-Graf-Hütte 2375m - Hoher Riffler (Verw.) 3168m





Verwall23

Mögliche Unterkünfte

Neue Reutlinger Hütte 2395 m, DAV, Dusche: k.A., Schlafplätze: 12

Neue Heilbronner Hütte 2308 m, DAV, Dusche: ja, Tel: +43 5446 2954, mobil: +43 664 4158672, Schlafplätze: 108

Darmstädter Hütte 2384 m, DAV, Dusche: ja, Tel: +43 699 15446313, Schlafplätze: 94

Kieler Wetterhütte 2809 m, DAV, Dusche: k.A., mobil: +43 676 3755144, Schlafplätze: 4

Edmund-Graf-Hütte 2375 m, ÖAV, Dusche: nein, Tel: +43 5448 8555, mobil: +43 699 13290061, Schlafplätze: 90