



schladminger runde

Typ: **Hufeisen**
 Etappen: **5**
 Länge: **39.64 km**
 Zeitraum: **.. - ..**

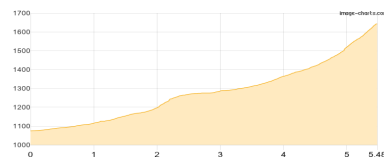
Gehzeit: **21:26 Stunden**
 Aufstieg: **3298 Hm**
 Abstieg: **2531 Hm**

Etappe 1

Parkplatz Riesachfälle - Gollinghütte

Wandern **T2** - 568 Hm Aufstieg - 0 Hm Abstieg - **02:40** Stunden Gehzeit - 5.48 km Strecke

Parkplatz Riesachfälle 1074m - Gollinghütte 1642m

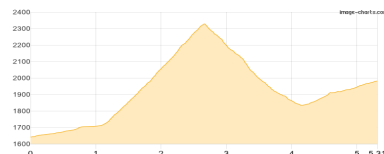


Etappe 2

Gollinghütte - Landawirseehtütte

Wandern **T3** - 842 Hm Aufstieg - 501 Hm Abstieg - **04:30** Stunden Gehzeit - 5.31 km Strecke

Gollinghütte 1642m - Landawirseehtütte 1985m

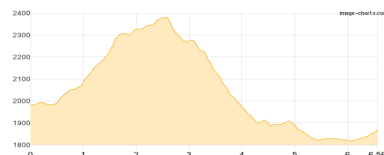


Etappe 3

Landawirseehtütte - Krautgart Scharte - Keinprechthütte

Wandern **T2** - 527 Hm Aufstieg - 641 Hm Abstieg - **03:55** Stunden Gehzeit - 6.56 km Strecke

Landawirseehtütte 1985m - Keinprechthütte 1872m



Etappe 4

Keinprechthütte - Duisitzkarseehütte - Seehotel-Ignaz-Mattis-Hütte

Wandern **T3** - 617 Hm Aufstieg - 562 Hm Abstieg - **04:30** Stunden Gehzeit - 9.22 km Strecke

Keinprechthütte 1872m - Duisitzkarseehütte 1660m - Seehotel - Ignaz-Mattis-Hütte 1920m



Etappe 5

Seehotel-Ignaz-Mattis-Hütte - Giglach-Höhenweg - Hochwurzenthütte

Wandern **T2** - 744 Hm Aufstieg - 827 Hm Abstieg - **05:55** Stunden Gehzeit - 13.07 km Strecke

Seehotel - Ignaz-Mattis-Hütte 1920m - Hochwurzenthütte 1850m





schladminger runde

Mögliche Unterkünfte

Gollinghütte 1642 m, AV: k.A., Dusche: ja, Tel: +43 676 5336288, Schlafplätze: 82

Landawirseehütte 1985 m, ÖAV, Dusche: ja, Tel: +43 676 7785375, mobil: +43 676 7785375, Schlafplätze: 45

Keinprechthütte 1872 m, ÖAV, Dusche: ja, mobil: +43 664 43 303 46, Schlafplätze: 49

Duisitzkarseehütte 1660 m, AV: k.A., Dusche: k.A., Schlafplätze: -

Seehotel - Ignaz-Mattis-Hütte 1920 m, AV: k.A., Dusche: k.A., Schlafplätze: -

Hochwurzenthütte 1850 m, ÖAV, Dusche: k.A., Tel: +43 3687 61177, Schlafplätze: 13