



Hüttentour Rosengarten

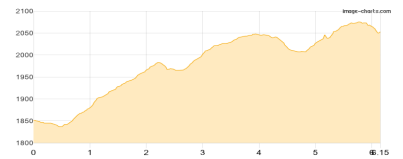
Typ: Gehzeit: **22:36 Stunden**
Etappen: **8** Aufstieg: **3360 Hm**
Länge: **38.11 km** Abstieg: **3077 Hm**
Zeitraum: **13.08.2023 - 18.08.2023**

Etappe 1 13.08.2023 Sonntag

Compatsch - Mahlknechthütte

Wandern **T1** - 317 Hm Aufstieg - 115 Hm Abstieg - **02:15** Stunden Gehzeit - 6.15 km Strecke

Compatsch 1850m - Mahlknechthütte 2054m

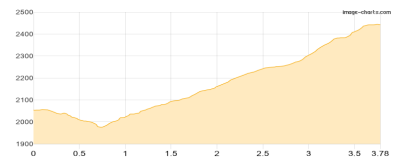


Etappe 2 14.08.2023 Montag

Mahlknechthütte - Tierser Alpl

Wandern **T2** - 475 Hm Aufstieg - 86 Hm Abstieg - **02:15** Stunden Gehzeit - 3.78 km Strecke

Mahlknechthütte 2054m - Tierser Alpl 2440m

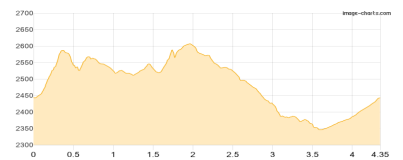


Etappe 3 14.08.2023 Montag

Tierser Alpl - Gr- Rosszahn - Roterdspitze - Tierser Alpl

Klettersteig - 467 Hm Aufstieg - 467 Hm Abstieg - **03:05** Stunden Gehzeit - 4.35 km Strecke

Tierser Alpl 2440m - Großer Rosszahn 2653m - Roterdspitze 2655m - Tierser Alpl 2440m



Etappe 4 15.08.2023 Dienstag

Tierser Alpl - Grasleitenpasshütte

Wandern **T3** - 388 Hm Aufstieg - 234 Hm Abstieg - **02:15** Stunden Gehzeit - 3.61 km Strecke

Tierser Alpl 2440m - Grasleitenpasshütte 2601m



Etappe 5 15.08.2023 Dienstag

Grasleitenpasshütte - Kesselkogel - Passo di Antermoia - Grasleitenpasshütte

Klettersteig - 591 Hm Aufstieg - 591 Hm Abstieg - **03:35** Stunden Gehzeit - 3 km Strecke

Grasleitenpasshütte 2601m - Kesselkogel 3004m - Passo di Antermoia 2770m - Grasleitenpasshütte 2601m

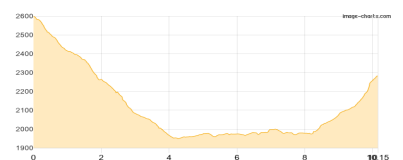


Etappe 6 16.08.2023 Mittwoch

Grasleitenpasshütte - Rotwandhütte

Wandern **T2** - 444 Hm Aufstieg - 760 Hm Abstieg - **04:25** Stunden Gehzeit - 10.15 km Strecke

Grasleitenpasshütte 2601m - Rotwandhütte 2283m





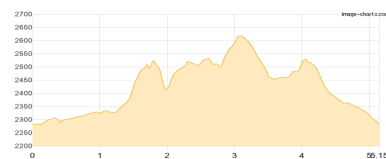
Hüttentour Rosengarten

Etappe 7 17.08.2023 Donnerstag

Rotwandhütte - Vajolonpass - Rotwand - Masare Klettersteig - Rotwandhütte

Klettersteig - 637 Hm Aufstieg - 635 Hm Abstieg - **04:05** Stunden Gehzeit - 5.15 km Strecke

Rotwandhütte 2283m - Vajolonpass 2560m - Rotwand 2806m - Masare Klettersteig C 2523m - Rotwandhütte 2283m



Etappe 8 18.08.2023 Freitag

Rotwandhütte - Paolina

Wandern **T2** - 41 Hm Aufstieg - 189 Hm Abstieg - **00:45** Stunden Gehzeit - 1.92 km Strecke

Rotwandhütte 2283m - Rifugio Paolina 2125m





Hüttentour Rosengarten

Mögliche Unterkünfte

Mahlknechthütte 2054 m, AV: k.A., Dusche: k.A., Schlafplätze: -

Tierser Alpl 2440 m, privat, Dusche: k.A., Schlafplätze: -

Grasleitenpasshütte 2601 m, AV: k.A., Dusche: k.A., Schlafplätze: -

Rotwandhütte 2283 m, SAT, Dusche: k.A., Schlafplätze: 62

Rifugio Paolina 2125 m, AV: k.A., Dusche: k.A., Schlafplätze: -