



# Hochkönig Alternative

Typ: **Rundtour**  
Etappen: **3**  
Länge: **25.94 km**  
Zeitraum: .. - ..

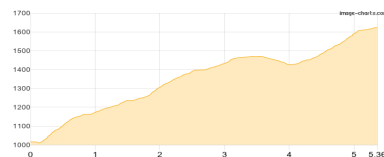
Gehzeit: **14:19 Stunden**  
Aufstieg: **2503 Hm**  
Abstieg: **1237 Hm**

## Etappe 1

### Alpengasthof Dielalm - Ostpreußenhütte

Wandern **T2** - 658 Hm Aufstieg - 51 Hm Abstieg - **03:05** Stunden Gehzeit - 5.36 km Strecke

Alpengasthof Dielalm 1023m - Ostpreußenhütte 1630m

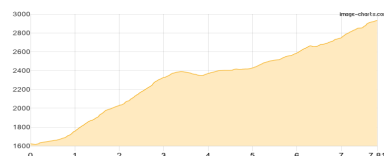


## Etappe 2

### Ostpreußenhütte - Hochkönig

Wandern **T3** - 1378 Hm Aufstieg - 68 Hm Abstieg - **05:50** Stunden Gehzeit - 7.81 km Strecke

Ostpreußenhütte 1630m - Hochkönig 2941m

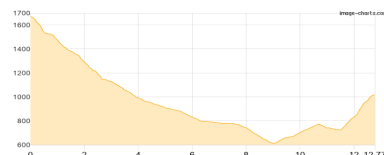


## Etappe 3

### Mitterfeldalm - Alpengasthof Dielalm

Wandern **T1** - 467 Hm Aufstieg - 1118 Hm Abstieg - **05:30** Stunden Gehzeit - 12.77 km Strecke

Mitterfeldalm 1690m - Alpengasthof Dielalm 1023m





# Hochkönig Alternative

## Mögliche Unterkünfte

Ostpreußenhütte 1630 m, DAV, Dusche: k.A., mobil: +43 664 5000137, Schlafplätze: 57

Mitterfeldalm 1690 m, AV: k.A., Dusche: k.A., Schlafplätze: -