



Transalp mal anders

Typ:	Strecke	Gehzeit:	38:46 Stunden
Etappen:	5	Aufstieg:	5341 Hm
Länge:	98.99 km	Abstieg:	4043 Hm
Zeitraum:	00.00.0000 - 00.00.0000		

Etappe 1

Saluzzo - La Drit

Wandern - 400 Hm Aufstieg - 104 Hm Abstieg - **03:10** Stunden Gehzeit - 22.79 km Strecke

Saluzzo 350m

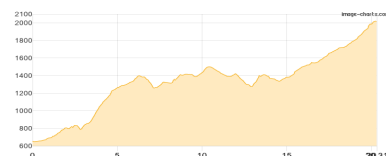


Etappe 2

La Drit - Rifugio Albergo Alpino Pian del Re

Wandern **T2** - 2065 Hm Aufstieg - 699 Hm Abstieg - **11:00** Stunden Gehzeit - 20.31 km Strecke

Rifugio Albergo Alpino Pian del Re 2014m

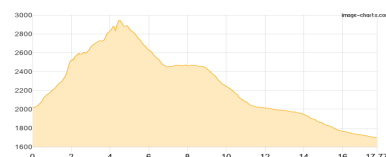


Etappe 3

Rifugio Albergo Alpino Pian del Re - Col de la Traversette - Tunnel-Busco di Viso - ... - L Echalp

Wandern **T3** - 1119 Hm Aufstieg - 1434 Hm Abstieg - **09:05** Stunden Gehzeit - 17.77 km Strecke

Rifugio Albergo Alpino Pian del Re 2014m - Col de la Traversette 2950m - Tunnel - Busco di Viso 2897m - Refuge du Viso 2459m - L Echalp 1740m

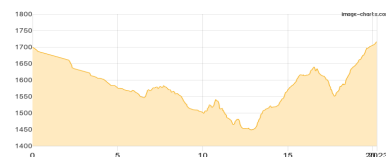


Etappe 4

L Echalp - Aiguilles - La RuaLe Chalet du Montagnard

Wandern - 516 Hm Aufstieg - 499 Hm Abstieg - **06:25** Stunden Gehzeit - 20.23 km Strecke

L Echalp 1740m - Aiguilles 1470m - La RuaLe Chalet du Montagnard 1717m



Etappe 5

La RuaLe Chalet du Montagnard - Saint-V-ran - Ceillac

Wandern **T4** - 1241 Hm Aufstieg - 1307 Hm Abstieg - **09:10** Stunden Gehzeit - 17.89 km Strecke

La RuaLe Chalet du Montagnard 1717m - Saint-V-ran 2042m - Ceillac 1648m





Transalp mal anders

Mögliche Unterkünfte

Rifugio Albero Alpino Pian del Re 2014 m, AV: k.A., Dusche: k.A., Schlafplätze: -

Refuge du Viso 2459 m, AV: k.A., Dusche: k.A., Schlafplätze: -

La Ruae Chalet du Montagnard 1717 m, AV: k.A., Dusche: k.A., Schlafplätze: -