



# Lasörling2023

Typ: **Rundtour**  
Etappen: **4**  
Länge: **42.47 km**  
Zeitraum: **.. - ..**

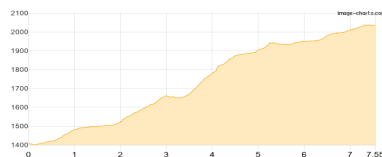
Gehzeit: **22:52 Stunden**  
Aufstieg: **3193 Hm**  
Abstieg: **3183 Hm**

## Etappe 1

### Ströden - Clarahütte

Wandern **T2** - 699 Hm Aufstieg - 73 Hm Abstieg - **03:35** Stunden Gehzeit - 7.55 km Strecke

Ströden 1403m - Clarahütte 2038m

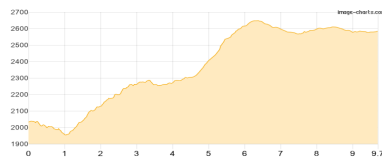


## Etappe 2

### Clarahütte - Neue Reichenberger Hütte

Wandern **T3** - 885 Hm Aufstieg - 335 Hm Abstieg - **05:00** Stunden Gehzeit - 9.7 km Strecke

Clarahütte 2038m - Neue Reichenberger Hütte 2586m

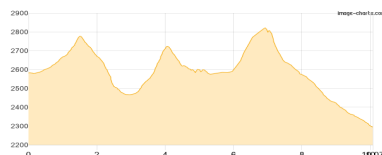


## Etappe 3

### Neue Reichenberger Hütte - Lasörlinghütte

Wandern **T3** - 750 Hm Aufstieg - 1037 Hm Abstieg - **05:50** Stunden Gehzeit - 10.07 km Strecke

Neue Reichenberger Hütte 2586m - Lasörlinghütte 2293m

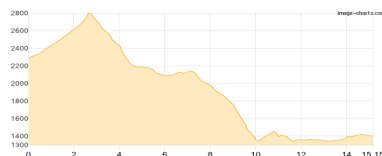


## Etappe 4

### Lasörlinghütte - Berger Törl - Ströden

Wandern **T2** - 859 Hm Aufstieg - 1738 Hm Abstieg - **08:25** Stunden Gehzeit - 15.15 km Strecke

Lasörlinghütte 2293m - Berger Törl 2800m - Ströden 1403m





# Lasörling2023

## Mögliche Unterkünfte

Clarahütte 2038 m, DAV, Dusche: ja, Tel: +43 664 9758893, Schlafplätze: 18

Neue Reichenberger Hütte 2586 m, ÖAV, Dusche: ja, Tel: +43 4873 5580, mobil: +49 15156049308, Schlafplätze: 60

Lasörlinghütte 2293 m, privat, Dusche: ja, Tel: +43 664 9758899, Schlafplätze: 65