



Stubaier Höhenweg

Typ: **Hufeisen**
Etappen: **8**
Länge: **76.03 km**
Zeitraum: .. - ..

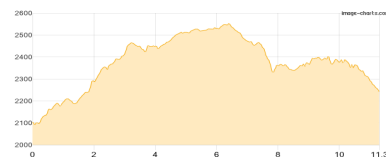
Gehzeit: **43:50 Stunden**
Aufstieg: **5829 Hm**
Abstieg: **6960 Hm**

Etappe 1

Kreuzjoch -Stubai- - Kreuzjoch - Sennjoch - Burgstalljoch - Seejöchl - Seducker Hochalm

Wandern **T5** - 933 Hm Aufstieg - 796 Hm Abstieg - **06:15** Stunden Gehzeit - 11.3 km Strecke

Kreuzjoch (Stubai) 2105m - Kreuzjoch 2210m - Sennjoch 2190m - Burgstalljoch 2410m - Seejöchl 2518m - Seducker Hochalm 2256m

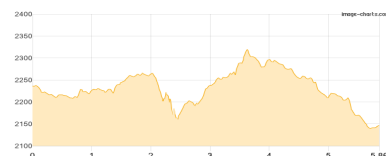


Etappe 2

Seducker Hochalm - Franz-Senn-Hütte

Wandern - 403 Hm Aufstieg - 493 Hm Abstieg - **03:10** Stunden Gehzeit - 5.86 km Strecke

Seducker Hochalm 2256m - Franz-Senn-Hütte 2147m

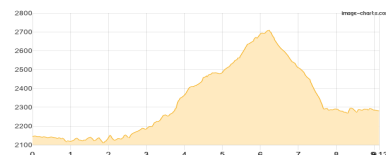


Etappe 3

Franz-Senn-Hütte - Neue Regensburger Hütte

Wandern **T3** - 867 Hm Aufstieg - 730 Hm Abstieg - **05:40** Stunden Gehzeit - 9.13 km Strecke

Franz-Senn-Hütte 2147m - Neue Regensburger Hütte 2287m

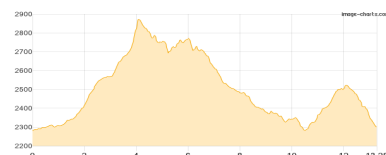


Etappe 4

Neue Regensburger Hütte - Grabagrubennieder - Dresdner Hütte

Hochalpin - 1129 Hm Aufstieg - 1109 Hm Abstieg - **07:50** Stunden Gehzeit - 13.28 km Strecke

Neue Regensburger Hütte 2287m - Grabagrubennieder 2881m - Dresdner Hütte 2308m



Etappe 5

Dresdner Hütte - Sulzenauhütte - Nürnberger Hütte

Wandern **T4** - 895 Hm Aufstieg - 922 Hm Abstieg - **06:05** Stunden Gehzeit - 9.09 km Strecke

Dresdner Hütte 2308m - Sulzenauhütte 2191m - Nürnberger Hütte 2278m

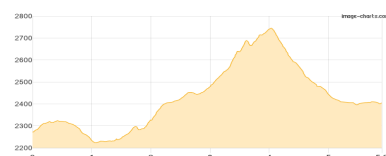


Etappe 6

Nürnberger Hütte - Bremer Hütte

Wandern **T3** - 665 Hm Aufstieg - 532 Hm Abstieg - **04:05** Stunden Gehzeit - 5.9 km Strecke

Nürnberger Hütte 2278m - Bremer Hütte 2413m





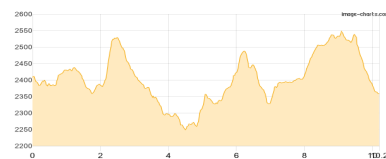
Stubai Höhenweg

Etappe 7

Bremer Hütte - Lauterersee - Pramarnspitze - Innsbrucker Hütte

Wandern **T3** - 892 Hm Aufstieg - 940 Hm Abstieg - **06:15** Stunden Gehzeit - 10.2 km Strecke

Bremer Hütte 2413m - Lauterersee 2434m - Pramarnspitze 2511m - Innsbrucker Hütte 2369m



Etappe 8

Innsbrucker Hütte - Karalm - Pinnisalm - Issenangeralm - Herzebenalm - Ruetz

Wandern **T2** - 45 Hm Aufstieg - 1438 Hm Abstieg - **04:35** Stunden Gehzeit - 11.27 km Strecke

Innsbrucker Hütte 2369m - Karalm 1737m - Pinnisalm 1560m - Issenangeralm 1366m - Herzebenalm 1338m - Ruetz 970m





Stubai Höhenweg

Mögliche Unterkünfte

Seducker Hochalm 2256 m, AV: k.A., Dusche: k.A., Schlafplätze: -

Franz-Senn-Hütte 2147 m, ÖAV, Dusche: ja, Tel: +43 5226 2218, mobil: +43 664 444 2094, Schlafplätze: 180

Neue Regensburger Hütte 2287 m, DAV, Dusche: ja, Tel: +43 664 2025070, Schlafplätze: 83

Dresdner Hütte 2308 m, DAV, Dusche: ja, Tel: +43 5226 8112, Schlafplätze: 165

Sulzenauhütte 2191 m, DAV, Dusche: k.A., Tel: +43 5226 2432, mobil: +43 664 2716898, Schlafplätze: 140

Nürnberger Hütte 2278 m, DAV, Dusche: ja, Tel: +43 5226 2492, mobil: +43 664 1657461, Schlafplätze: 166

Bremer Hütte 2413 m, DAV, Dusche: ja, Tel: +43 664 2728071, mobil: +43 664 4605831, Schlafplätze: 100

Innsbrucker Hütte 2369 m, ÖAV, Dusche: ja, Tel: +43 5276 295, Schlafplätze: 130

Karalm 1737 m, AV: k.A., Dusche: k.A., Schlafplätze: -

Pinnisalm 1560 m, AV: k.A., Dusche: k.A., Schlafplätze: -