



# Puez-Geisler Runde

Typ: **Rundtour**  
Etappen: **3**  
Länge: **33.8 km**  
Zeitraum: **.. - ..**

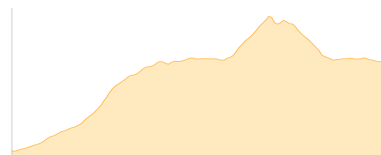
Gehzeit: **18:12 Stunden**  
Aufstieg: **2620 Hm**  
Abstieg: **2616 Hm**

## Etappe 1

### Lungiarü - Schlüterhütte - Peitlerkofl - Kleiner Peitlerkofel - Schlüterhütte

Wandern - 1589 Hm Aufstieg - 674 Hm Abstieg - **08:30** Stunden Gehzeit - 14.7 km Strecke

Lungiarü 1395m - Schlüterhütte 2306m - Peitlerkofel 2876m - Kleiner Peitlerkofel 2813m - Schlüterhütte 2306m

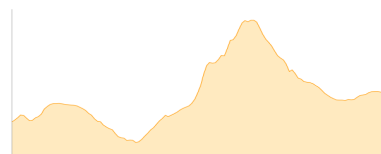


## Etappe 2

### Schlüterhütte - Nives Scharde - Piz Duleda - Puezhütte

Wandern - 942 Hm Aufstieg - 763 Hm Abstieg - **06:00** Stunden Gehzeit - 10.88 km Strecke

Schlüterhütte 2306m - Nives Scharde 2720m - Piz Duleda 2908m - Puezhütte 2475m




## Etappe 3

### Puezhütte - Antersasc Alm - Lungiarü

Wandern - 89 Hm Aufstieg - 1179 Hm Abstieg - **03:40** Stunden Gehzeit - 8.22 km Strecke

Puezhütte 2475m - Antersasc Alm 2085m - Lungiarü 1395m





## Puez-Geisler Runde

### Mögliche Unterkünfte

Schlüterhütte 2306 m, CAI, Dusche: ja, Tel: +39 0472 840132, mobil: +39 337 2667694, Schlafplätze: 85

Puezhütte 2475 m, CAI, Dusche: k.A., Tel: +39 0474 646427, Schlafplätze: 85

Antersasc Alm 2085 m, AV: k.A., Dusche: k.A., Schlafplätze: -