



dolomiten final 3

Typ:
Etappen: 7
Länge: 95.49 km
Zeitraum: .. - ..

Gehzeit: 45:46 Stunden
Aufstieg: 6185 Hm
Abstieg: 5920 Hm

Etappe 1

Sexten - Dreizinnenhütte

Wandern T2 - 1174 Hm Aufstieg - 75 Hm Abstieg - 05:45 Stunden Gehzeit - 11.51 km Strecke

Sexten 1299m - Dreizinnenhütte 2405m

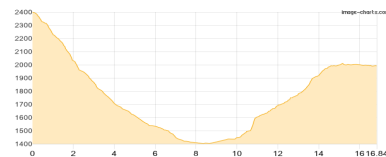


Etappe 2

Dreizinnenhütte - Plätzwiesenhütte

Wandern T2 - 657 Hm Aufstieg - 1065 Hm Abstieg - 06:40 Stunden Gehzeit - 16.84 km Strecke

Dreizinnenhütte 2405m - Plätzwiesenhütte 1995m

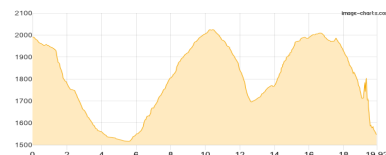


Etappe 3

Plätzwiesenhütte - Pederü

Wandern T2 - 1063 Hm Aufstieg - 1508 Hm Abstieg - 09:15 Stunden Gehzeit - 19.92 km Strecke

Plätzwiesenhütte 1995m - Pederü 1548m

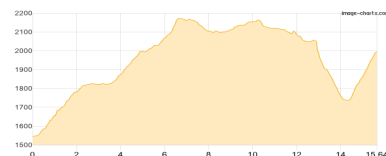


Etappe 4

Pederü - Scotonihütte

Wandern T2 - 1062 Hm Aufstieg - 611 Hm Abstieg - 07:00 Stunden Gehzeit - 15.64 km Strecke

Pederü 1548m - Scotonihütte 2040m

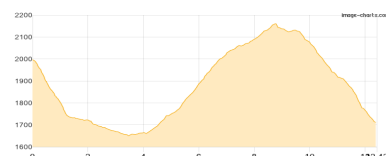


Etappe 5

Scotonihütte - Talstation Sessellift Pralongia

Klettersteig - 538 Hm Aufstieg - 822 Hm Abstieg - 05:10 Stunden Gehzeit - 12.42 km Strecke

Scotonihütte 2040m - Talstation Sessellift Pralongia 1723m

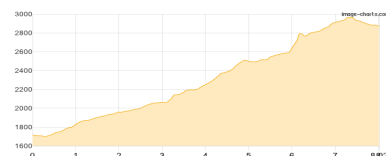


Etappe 6

Talstation Sessellift Pralongia - Rifugio Boe

Klettersteig - 1325 Hm Aufstieg - 168 Hm Abstieg - 05:50 Stunden Gehzeit - 8.02 km Strecke

Talstation Sessellift Pralongia 1723m - Rifugio Boe 2871m





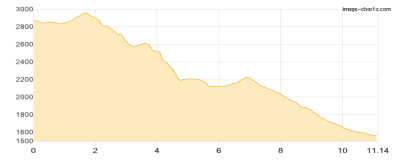
dolomiten final 3

Etappe 7

Rifugio Boe - Wolkenstein

Klettersteig - 366 Hm Aufstieg - 1671 Hm Abstieg - **06:05** Stunden Gehzeit - 11.14 km Strecke

Rifugio Boe 2871m - Wolkenstein 1563m





dolomiten final 3

Mögliche Unterkünfte

Dreizinnenhütte 2405 m, CAI, Dusche: ja, Tel: +39 0474 972002, Schlafplätze: -

Plätzwiesenhütte 1995 m, AV: k.A., Dusche: k.A., Schlafplätze: -

Pederü 1548 m, AV: k.A., Dusche: k.A., Schlafplätze: -

Scotonihütte 2040 m, AV: k.A., Dusche: k.A., Tel: +39 0471 847330, Schlafplätze: -

Rifugio Boe 2871 m, SAT, Dusche: k.A., Schlafplätze: -