



Lechtaler Hüttentour 2023

Typ: **Hufeisen**
Etappen: **7**
Länge: **60.71 km**
Zeitraum: .. - ..

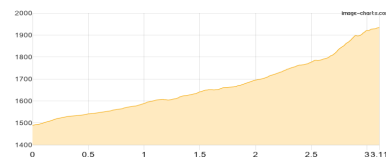
Gehzeit: **40:03 Stunden**
Aufstieg: **5812 Hm**
Abstieg: **6256 Hm**

Etappe 1

Untermarker Alm - Latschenhütte - Muttekopfhütte

Wandern **T4** - 454 Hm Aufstieg - 8 Hm Abstieg - **01:55** Stunden Gehzeit - 3.11 km Strecke

Untermarker Alm 1491m - Latschenhütte 1623m - Muttekopfhütte 1934m

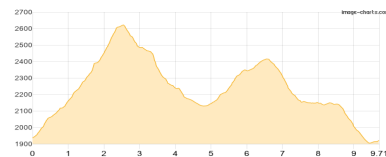


Etappe 2

Muttekopfhütte - Hanauer Hütte

Wandern **T4** - 1048 Hm Aufstieg - 1060 Hm Abstieg - **06:55** Stunden Gehzeit - 9.71 km Strecke

Muttekopfhütte 1934m - Hanauer Hütte 1922m



Etappe 3

Hanauer Hütte - Unterer Parzinnsee - Bitterscharte - Württemberger Haus

Klettersteig - 1092 Hm Aufstieg - 799 Hm Abstieg - **06:30** Stunden Gehzeit - 9.39 km Strecke

Hanauer Hütte 1922m - Bitterscharte 2550m - Württemberger Haus 2220m



Etappe 4

Württembergischer Haus - Oberlahmsjoch - Memminger Hütte

Wandern **T4** - 961 Hm Aufstieg - 946 Hm Abstieg - **06:10** Stunden Gehzeit - 7.91 km Strecke

Württembergischer Haus 2220m - Oberlahmsjoch 2505m - Memminger Hütte 2242m



Etappe 5

Memminger Hütte - Württemberger Haus

Wandern **T4** - 712 Hm Aufstieg - 726 Hm Abstieg - **04:50** Stunden Gehzeit - 6.98 km Strecke

Memminger Hütte 2242m - Seescharte 2599m - Württemberger Haus 2220m



Etappe 6

Württembergischer Haus - Roßkarscharte - Steinseehütte

Wandern **T4** - 533 Hm Aufstieg - 705 Hm Abstieg - **04:05** Stunden Gehzeit - 6.67 km Strecke

Württembergischer Haus 2220m - Roßkarscharte 2400m - Steinseehütte 2061m





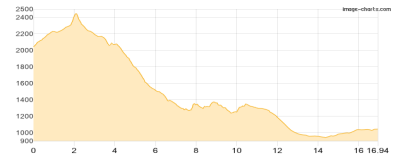
Lechtaler Hüttentour 2023

Etappe 7

Steinsehütte - Mitterjöchle - Hochimst

Wandern **T4** - 1012 Hm Aufstieg - 2012 Hm Abstieg - **09:40** Stunden Gehzeit - 16.94 km Strecke

Steinsehütte 2061m - Hochimst 1042m





Lechtaler Hüttentour 2023

Mögliche Unterkünfte

Untermarkter Alm 1491 m, AV: k.A., Dusche: k.A., Tel: +43 664 462 5806, Schlafplätze: -

Latschenhütte 1623 m, AV: k.A., Dusche: k.A., Schlafplätze: -

Muttekopfhütte 1934 m, ÖAV, Dusche: ja, Tel: +43 664 123 69 28, mobil: +43 664 1236928, Schlafplätze: 70

Hanauer Hütte 1922 m, DAV, Dusche: ja, mobil: +43 664 2669149, Schlafplätze: 112

Württembergischer Haus 2220 m, DAV, Dusche: nein, mobil: +43 664 4401244, Schlafplätze: 58

Memminger Hütte 2242 m, DAV, Dusche: ja, Tel: keins, Schlafplätze: 149

Steinseehütte 2061 m, ÖAV, Dusche: ja, mobil: +43 664 275 37 70, Schlafplätze: 84