



Seiser Alm und Rosengarten

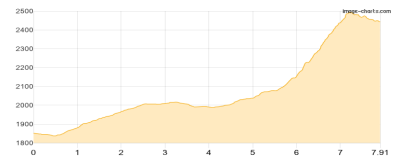
Typ:	Hufeisen	Gehzeit:	50:21 Stunden
Etappen:	8	Aufstieg:	7331 Hm
Länge:	84.5 km	Abstieg:	6997 Hm
Zeitraum:	21.06.2023 - 21.06.2023		

Etappe 1

Compatsch - Rossezahnscharte - Tierser Alpl

Wandern **T3** - 710 Hm Aufstieg - 117 Hm Abstieg - **03:50** Stunden Gehzeit - 7.91 km Strecke

Compatsch 1850m - Rossezahnscharte 2490m - Tierser Alpl 2440m

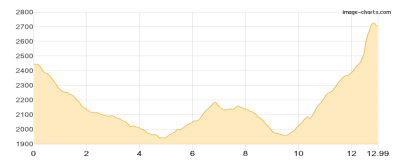


Etappe 2

Tierser Alpl - Berggasthaus Zallinger - Mureltierhütte - Langkofelhütte - Toni-Demetz-Hütte

Wandern **T3** - 1111 Hm Aufstieg - 845 Hm Abstieg - **07:10** Stunden Gehzeit - 12.99 km Strecke

Tierser Alpl 2440m - Berggasthaus Zallinger 2032m - Mureltierhütte 2180m - Langkofelhütte 2253m - Toni-Demetz-Hütte 2685m

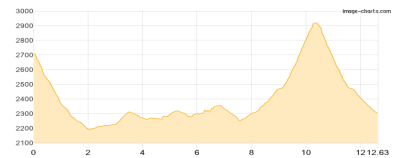


Etappe 3

Toni-Demetz-Hütte - Rifugio Sandro Pertini - Plattkofelhütte - Plattkofel - Plattkofelhütte

Klettersteig - 1000 Hm Aufstieg - 1404 Hm Abstieg - **07:50** Stunden Gehzeit - 12.63 km Strecke

Toni-Demetz-Hütte 2685m - Rifugio Sandro Pertini 2300m - Plattkofelhütte 2300m - Plattkofel 2969m - Plattkofelhütte 2300m



Etappe 4

Plattkofelhütte - Mahlknechtjoch - Tierser Alpl - Molignonpass - Grasleitenpasshütte

Wandern **T3** - 794 Hm Aufstieg - 503 Hm Abstieg - **05:05** Stunden Gehzeit - 10.52 km Strecke

Plattkofelhütte 2300m - Mahlknechtjoch 2189m - Tierser Alpl 2440m - Molignonpass 2591m - Grasleitenpasshütte 2601m



Etappe 5

Plattkofelhütte - Rifugio Micheluzzi - Rifugio d- Antermoia - Grasleitenpasshütte

Wandern **T5** - 1032 Hm Aufstieg - 741 Hm Abstieg - **06:30** Stunden Gehzeit - 11.57 km Strecke

Plattkofelhütte 2300m - Rifugio Micheluzzi 1860m - Rifugio Antermoia 2497m - Grasleitenpasshütte 2601m

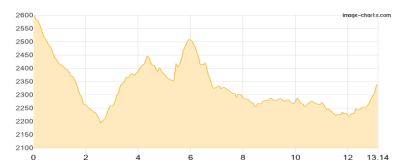


Etappe 6

Grasleitenpasshütte - Vajolet-Hütte - Zigolade-Pass - Rotwandhütte - Christomannos - Kölner Hütte

Wandern **T5** - 784 Hm Aufstieg - 1043 Hm Abstieg - **06:30** Stunden Gehzeit - 13.14 km Strecke

Grasleitenpasshütte 2601m - Vajolet-Hütte 2243m - Zigolade-Pass 2552m - Rotwandhütte 2283m - Christomannos 2276m - Kölner Hütte 2337m





Seiser Alm und Rosengarten

Etappe 7 21.06.2023 Mittwoch

Kölner Hütte - Santner Kletterstieg-Santnerpasshütte - Vajolet-Hütte - ... - Grasleitenhütte

Wandern **T6** - 966 Hm Aufstieg - 1188 Hm Abstieg - **07:00** Stunden Gehzeit - 7.71 km Strecke

Kölner Hütte 2337m - Santnerpasshütte 2734m - Vajolet-Hütte 2243m - Grasleitenpasshütte 2601m -
Grasleitenhütte 2165m



Etappe 8

Kölner Hütte - Tschager Joch - Vajolet-Hütte - Grasleitenpasshütte - Grasleitenhütte

Wandern **T3** - 934 Hm Aufstieg - 1156 Hm Abstieg - **06:30** Stunden Gehzeit - 8.03 km Strecke

Kölner Hütte 2337m - Tschager Joch 2630m - Vajolet-Hütte 2243m - Grasleitenpasshütte 2601m -
Grasleitenhütte 2165m





Seiser Alm und Rosengarten

Mögliche Unterkünfte

Tierser Alpl 2440 m, privat, Dusche: k.A., Schlafplätze: -

Berggasthaus Zallinger 2032 m, AV: k.A., Dusche: k.A., Schlafplätze: -

Langkofelhütte 2253 m, CAI, Dusche: k.A., Tel: +39 0471 792323, mobil: +39 0335 6279567, Schlafplätze: -

Toni-Demetz-Hütte 2685 m, CAI, Dusche: k.A., Tel: +39 0471 795 050, Schlafplätze: 27

Rifugio Sandro Pertini 2300 m, AV: k.A., Dusche: k.A., Schlafplätze: -

Plattkofelhütte 2300 m, AV: k.A., Dusche: k.A., Schlafplätze: -

Grasleitenpasshütte 2601 m, AV: k.A., Dusche: k.A., Schlafplätze: -

Rifugio Micheluzzi 1860 m, AV: k.A., Dusche: k.A., Schlafplätze: -

Rifugio Antermoia 2497 m, AV: k.A., Dusche: k.A., Schlafplätze: -

Vajolet-Hütte 2243 m, SAT, Dusche: k.A., Schlafplätze: -

Rotwandhütte 2283 m, SAT, Dusche: k.A., Schlafplätze: 62

Kölner Hütte 2337 m, CAI, Dusche: k.A., Tel: +39 0471 612033, mobil: +39 0335 6563512, Schlafplätze: 60

Santnerpasshütte 2734 m, privat, Dusche: k.A., Schlafplätze: -

Grasleitenhütte 2165 m, CAI, Dusche: k.A., Tel: +39 0471 642103, Schlafplätze: -