



TMB August

Typ: **Rundtour**
Etappen: **9**
Länge: **165.35 km**
Zeitraum: **00.00.0000 - 00.00.0000**

Gehzeit: **85:35 Stunden**
Aufstieg: **11548 Hm**
Abstieg: **12123 Hm**

Etape 1

Orsieres Trient

Wandern **T4** - 1634 Hm Aufstieg - 1477 Hm Abstieg - **10:50** Stunden Gehzeit - 17.8 km Strecke

Relais d Arpette 1628m



Etape 2

Trient Tre le Champ

Wandern **T2** - 1177 Hm Aufstieg - 1061 Hm Abstieg - **08:05** Stunden Gehzeit - 15.03 km Strecke

Auberge La Boerne 1402m

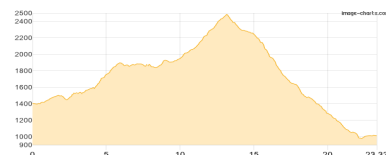


Etape 3

Tre le Champ Les Houches

Klettersteig - 1569 Hm Aufstieg - 1960 Hm Abstieg - **12:20** Stunden Gehzeit - 23.33 km Strecke

Auberge La Boerne 1402m - Refuge de la Flegere 1877m - Refuge de Bellachat 2119m

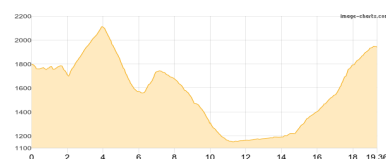


Etape 4

Les Houches Bellevue Refuge des Pres

Wandern **T2** - 1538 Hm Aufstieg - 1394 Hm Abstieg - **10:35** Stunden Gehzeit - 19.36 km Strecke

Bellevue 1795m - Auberge le truc 1725m - Chalet - Refuge de Nant Borrant 1466m - Refuge des prés 1937m

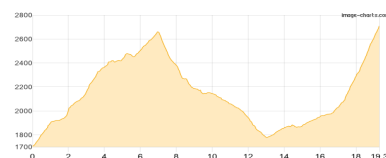


Etape 5

Refuge de la Balme Refuge Robert Blanc

Wandern **T2** - 1999 Hm Aufstieg - 997 Hm Abstieg - **11:15** Stunden Gehzeit - 19.3 km Strecke

Refuge de la Balme 1706m - Refuge de la Croix du Bonhomme 2443m



Etape 6

Refuge Robert Blanc Le Randonneur

Wandern **T3** - 878 Hm Aufstieg - 1742 Hm Abstieg - **09:00** Stunden Gehzeit - 18.98 km Strecke

Refuge Robert Blanc 2750m - Rifugio Elisabetta Soldini 2194m - Rifugio Maison Vieille 1955m





TMB August

Etape 7

Le Randonneur Rifugio Bertone

Wandern **T2** - 849 Hm Aufstieg - 767 Hm Abstieg - **05:35** Stunden Gehzeit - 9.07 km Strecke

Rifugio Giorgio Bertone 1979m



Etape 8

Rifugio Bertone Alpage de la Peule

Wandern **T4** - 1370 Hm Aufstieg - 1252 Hm Abstieg - **10:00** Stunden Gehzeit - 21.32 km Strecke

Rifugio Walter Bonatti 2025m - Rifugio Elena 2047m - La Peule 2079m



Etape 9

La Peule Orsieres

Wandern **T2** - 534 Hm Aufstieg - 1473 Hm Abstieg - **07:55** Stunden Gehzeit - 21.16 km Strecke

La Peule 2079m





TMB August

Mögliche Unterkünfte

- Auberge La Boerne 1402 m, AV: k.A., Dusche: k.A., Schlafplätze: -
- Refuge de la Flegere 1877 m, AV: k.A., Dusche: k.A., Schlafplätze: -
- Refuge de Bellachat 2119 m, AV: k.A., Dusche: k.A., Schlafplätze: -
- Auberge le truc 1725 m, AV: k.A., Dusche: k.A., Schlafplätze: -
- Chalet - Refuge de Nant Borrant 1466 m, AV: k.A., Dusche: k.A., Schlafplätze: -
- Refuge des prés 1937 m, AV: k.A., Dusche: k.A., Schlafplätze: -
- Refuge de la Balme 1706 m, AV: k.A., Dusche: k.A., Schlafplätze: -
- Refuge de la Croix du Bonhomme 2443 m, AV: k.A., Dusche: k.A., Schlafplätze: -
- Refuge Robert Blanc 2750 m, AV: k.A., Dusche: k.A., Schlafplätze: -
- Rifugio Elisabetta Soldini 2194 m, AV: k.A., Dusche: k.A., Schlafplätze: -
- Rifugio Maison Vieille 1955 m, AV: k.A., Dusche: k.A., Schlafplätze: -
- Rifugio Giorgio Bertone 1979 m, AV: k.A., Dusche: k.A., Schlafplätze: -
- Rifugio Walter Bonatti 2025 m, AV: k.A., Dusche: k.A., Schlafplätze: -
- Rifugio Elena 2047 m, AV: k.A., Dusche: k.A., Schlafplätze: -
- La Peule 2079 m, AV: k.A., Dusche: k.A., Schlafplätze: -