



## 2023 Estate

Typ: **Strecke**  
Etappen: **8**  
Länge: **79.05 km**  
Zeitraum: .. - ..

Gehzeit: **46:54 Stunden**  
Aufstieg: **6691 Hm**  
Abstieg: **6962 Hm**

### Etappe 1

#### Gunggan - Peitlerscharte - Schlüterhütte

Wandern **T2** - 718 Hm Aufstieg - 229 Hm Abstieg - **03:30** Stunden Gehzeit - 5.05 km Strecke

Peitlerscharte 2357m - Schlüterhütte 2306m



### Etappe 2

#### Schlüterhütte - Roa-Scharte - Puezhütte

Wandern **T4** - 948 Hm Aufstieg - 769 Hm Abstieg - **06:05** Stunden Gehzeit - 10.11 km Strecke

Schlüterhütte 2306m - Roa-Scharte 2617m - Puezhütte 2475m

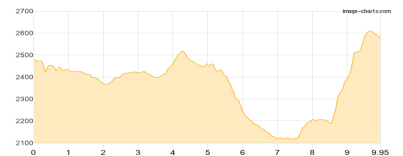


### Etappe 3

#### Puezhütte - Grödner Joch - Pisciaduhütte

Wandern **T4** - 852 Hm Aufstieg - 749 Hm Abstieg - **05:45** Stunden Gehzeit - 9.95 km Strecke

Puezhütte 2475m - Grödner Joch 2121m - Pisciaduhütte 2585m

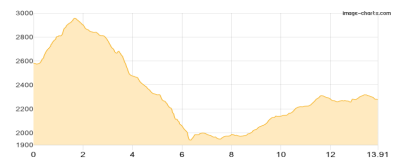


### Etappe 4

#### Pisciaduhütte - Val Lasties - Rifugio Sandro Pertini

Wandern **T4** - 969 Hm Aufstieg - 1271 Hm Abstieg - **07:40** Stunden Gehzeit - 13.91 km Strecke

Pisciaduhütte 2585m - Val Lasties 2320m - Rifugio Sandro Pertini 2300m

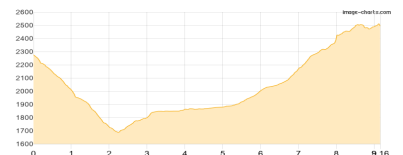


### Etappe 5

#### Rifugio Sandro Pertini - Rifugio d- Antermoia

Wandern **T2** - 888 Hm Aufstieg - 667 Hm Abstieg - **05:30** Stunden Gehzeit - 9.16 km Strecke

Rifugio Sandro Pertini 2300m - Rifugio Antermoia 2497m

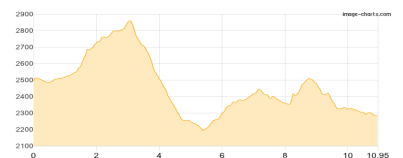


### Etappe 6

#### Rifugio d- Antermoia - Rosengartenspitze - Zigolade-Pass - Rotwandhütte

Wandern **T5** - 919 Hm Aufstieg - 1130 Hm Abstieg - **06:50** Stunden Gehzeit - 10.95 km Strecke

Rifugio Antermoia 2497m - Zigolade-Pass 2552m - Rotwandhütte 2283m





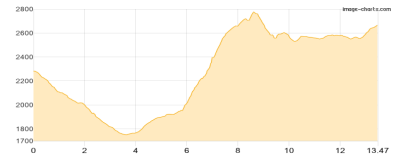
## 2023 Estate

### Etappe 7

#### Rotwandhütte - Kleine Latemarscharte - Rifugio Torre di Pisa

Wandern **T3** - 1371 Hm Aufstieg - 984 Hm Abstieg - **08:20** Stunden Gehzeit - 13.47 km Strecke

Rotwandhütte 2283m - Kleine Latemarscharte 2526m - Rifugio Torre di Pisa 2671m

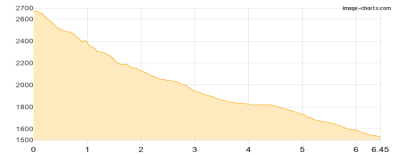


### Etappe 8

#### Rifugio Torre di Pisa - Obereggen

Wandern **T2** - 26 Hm Aufstieg - 1163 Hm Abstieg - **03:15** Stunden Gehzeit - 6.45 km Strecke

Rifugio Torre di Pisa 2671m





## 2023 Estate

### Mögliche Unterkünfte

Schlüterhütte 2306 m, CAI, Dusche: ja, Tel: +39 0472 840132, mobil: +39 337 2667694, Schlafplätze: 85

Puezhütte 2475 m, CAI, Dusche: k.A., Tel: +39 0474 646427, Schlafplätze: 85

Pisciaduhütte 2585 m, CAI, Dusche: ja, Tel: +39 0471 836 292, mobil: +39 335 60 96 141, Schlafplätze: 100

Rifugio Sandro Pertini 2300 m, AV: k.A., Dusche: k.A., Schlafplätze: -

Rifugio Antermoia 2497 m, AV: k.A., Dusche: k.A., Schlafplätze: -

Rotwandhütte 2283 m, SAT, Dusche: k.A., Schlafplätze: 62

Rifugio Torre di Pisa 2671 m, AV: k.A., Dusche: k.A., Schlafplätze: -

### Persönliche Anmerkungen

Con Mikolaj.