



# Bohinj-Triglav-Bohinj

Typ:  
Etappen: **4**  
Länge: **37.61 km**  
Zeitraum: .. - ..

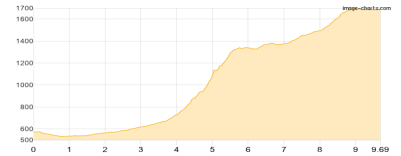
Gehzeit: **20:42 Stunden**  
Aufstieg: **2879 Hm**  
Abstieg: **2906 Hm**

## Etappe 1

### Pokopališče 1. svetovne vojne Ukanc, 1915-1917 - Koca pri Triglavski jeseri

Wandern **T3** - 1248 Hm Aufstieg - 134 Hm Abstieg - **05:50** Stunden Gehzeit - 9.69 km Strecke

Koca pri Triglavski jeseri 1685m

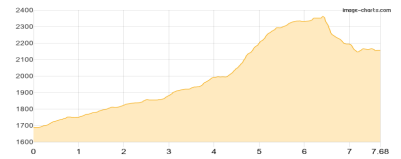


## Etappe 2

### Koca pri Triglavski jeseri - Dolichütte

Wandern **T4** - 716 Hm Aufstieg - 248 Hm Abstieg - **04:00** Stunden Gehzeit - 7.68 km Strecke

Koca pri Triglavski jeseri 1685m - Dolichütte 2151m

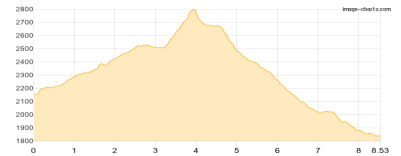


## Etappe 3

### Dolichütte - Triglav - Planini Vodnikova

Wandern **T6** - 778 Hm Aufstieg - 1094 Hm Abstieg - **05:55** Stunden Gehzeit - 8.53 km Strecke

Dolichütte 2151m - Triglav 2868m - Planini Vodnikova 1832m

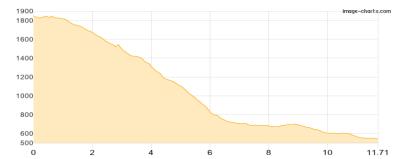


## Etappe 4

### Planini Vodnikova - Stara Fuzina

Wandern **T3** - 137 Hm Aufstieg - 1430 Hm Abstieg - **04:55** Stunden Gehzeit - 11.71 km Strecke

Planini Vodnikova 1832m - Stara Fuzina 542m





# Bohinj-Triglav-Bohinj

## Mögliche Unterkünfte

Koca pri Triglavski jeseri 1685 m, AV: k.A., Dusche: k.A., Schlafplätze: -

Dolichütte 2151 m, AV: k.A., Dusche: k.A., Tel: +386 51 614 780, Schlafplätze: 74

Planini Vodnikova 1832 m, AV: k.A., Dusche: k.A., Tel: +386 4 828 03 04, Schlafplätze: 40