



Rätikon 2023 - V2

Typ:
Etappen: **10**
Länge: **79.87 km**
Zeitraum: .. - ..
Gehzeit: **46:39 Stunden**
Aufstieg: **6694 Hm**
Abstieg: **6686 Hm**

Etappe 1

Innertal - Untere Brüggele Alpe - Obere Brüggele Alpe - ... - Alpengasthof Gamperdona

Klettersteig - 1230 Hm Aufstieg - 945 Hm Abstieg - **07:35** Stunden Gehzeit - 12.09 km Strecke

Innertal 1061m - Untere Brüggele Alpe 1469m - Obere Brüggele Alpe 1704m - Oberzalimhütte 1889m - Oberzalimscharte 2237m - Alpengasthof Gamperdona 1340m

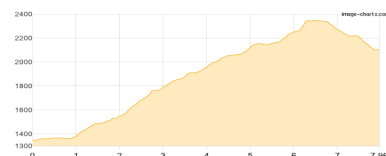


Etappe 2

Alpengasthof Gamperdona - Sareiserjoch - Augstenberg - Pfälzerhütte

Wandern **T3** - 1050 Hm Aufstieg - 291 Hm Abstieg - **05:10** Stunden Gehzeit - 7.96 km Strecke

Alpengasthof Gamperdona 1340m - Sareiserjoch 2000m - Pfälzerhütte 2108m



Etappe 3

Pfälzerhütte - Große Furka - Salarueljoch - Schafloch - Mannheimer Hütte

Wandern **T4** - 1152 Hm Aufstieg - 572 Hm Abstieg - **06:20** Stunden Gehzeit - 9.82 km Strecke

Pfälzerhütte 2108m - Große Furka 2335m - Salarueljoch 2242m - Schafloch 2713m - Mannheimer Hütte 2679m

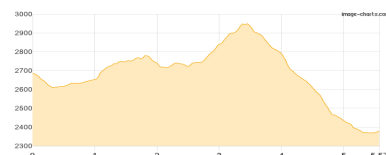


Etappe 4

Mannheimer Hütte - Schafköpfe - Schesaplana - Totalphütte

Wandern **T3** - 451 Hm Aufstieg - 756 Hm Abstieg - **03:45** Stunden Gehzeit - 5.57 km Strecke

Mannheimer Hütte 2679m - Schafköpfe 2806m - Schesaplana 2965m - Totalphütte 2385m



Etappe 5

Totalphütte - Gamsluggen - Gafalljoch - Lünensee Alpe

Wandern **T3** - 211 Hm Aufstieg - 585 Hm Abstieg - **02:35** Stunden Gehzeit - 5.23 km Strecke

Totalphütte 2385m - Gamsluggen 2378m - Gafalljoch 2238m



Etappe 6

Lünensee Alpe - Gafalljoch - Carschinahütte

Wandern **T2** - 738 Hm Aufstieg - 512 Hm Abstieg - **05:00** Stunden Gehzeit - 11.04 km Strecke

Carschinahütte 2236m





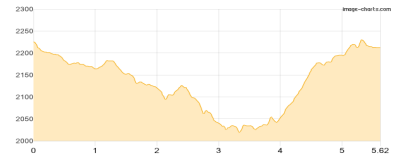
Rätikon 2023 - V2

Etappe 7

Carschinahütte - Tilisunahütte

Klettersteig - 335 Hm Aufstieg - 348 Hm Abstieg - **02:40** Stunden Gehzeit - 5.62 km Strecke

Carschinahütte 2236m - Tilisunahütte 2211m

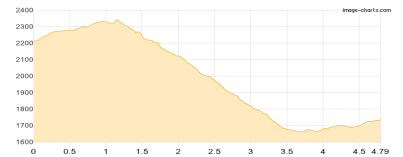


Etappe 8

Tilisunahütte - Bilkengrat - Tramosa - Lindauer Hütte

Klettersteig - 263 Hm Aufstieg - 738 Hm Abstieg - **03:00** Stunden Gehzeit - 4.79 km Strecke

Tilisunahütte 2211m - Bilkengrat 2109m - Tramosa 1684m - Lindauer Hütte 1744m

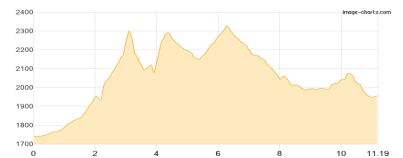


Etappe 9

Lindauer Hütte - Klettersteig Blodigrinne - Öfapass - Douglasshütte

Klettersteig - 1213 Hm Aufstieg - 995 Hm Abstieg - **07:35** Stunden Gehzeit - 11.19 km Strecke

Lindauer Hütte 1744m - Klettersteig Blodigrinne 2312m - Öfapass 2291m - Douglasshütte 1980m

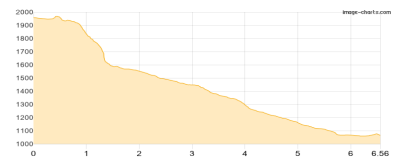


Etappe 10

Douglasshütte - DAV Übungsklettersteig - Kesselfall - Innertal

Klettersteig - 51 Hm Aufstieg - 944 Hm Abstieg - **03:00** Stunden Gehzeit - 6.56 km Strecke

Douglasshütte 1980m - DAV Übungsklettersteig 1700m - Innertal 1061m





Rätikon 2023 - V2

Mögliche Unterkünfte

Oberzalimhütte 1889 m, DAV, Dusche: ja, Tel: +43 664 1900691, mobil: +43 664 1900691, Schlafplätze: 42

Alpengasthof Gamperdona 1340 m, AV: k.A., Dusche: k.A., Schlafplätze: -

Pfälzerhütte 2108 m, LAV, Dusche: k.A., Tel: +423 263 36 79, Schlafplätze: 62

Mannheimer Hütte 2679 m, DAV, Dusche: nein, Tel: +43 664 1900691, mobil: +43 664 1900691, Schlafplätze: 126

Totalphütte 2385 m, ÖAV, Dusche: ja, mobil: +43 664 2400260, Schlafplätze: 85

Carschinahütte 2236 m, SAC, Dusche: nein, Tel: +41 79 418 22 80, mobil: 076 311 18 70, Schlafplätze: 85

Tilisunahütte 2211 m, ÖAV, Dusche: ja, mobil: +43 664 1472 896, Schlafplätze: 122

Lindauer Hütte 1744 m, DAV, Dusche: ja, mobil: +43 664 5033456, Schlafplätze: 163

Douglasshütte 1980 m, ÖAV, Dusche: ja, Tel: +43 5559 25951, Schlafplätze: 150