



# Rätikon 2023 - V6

Typ: Gehzeit: **45:35 Stunden**  
Etappen: **9** Aufstieg: **6445 Hm**  
Länge: **81.45 km** Abstieg: **6437 Hm**  
Zeitraum: .. - ..

## Etappe 1

**Innertal - Untere Brüggele Alpe - Obere Brüggele Alpe - ... - Alpengasthof Gamperdona**

Klettersteig - 1230 Hm Aufstieg - 945 Hm Abstieg - **07:35** Stunden Gehzeit - 12.09 km Strecke

Innertal 1061m - Untere Brüggele Alpe 1469m - Obere Brüggele Alpe 1704m - Oberzalimhütte 1889m - Oberzalimscharte 2237m - Alpengasthof Gamperdona 1340m

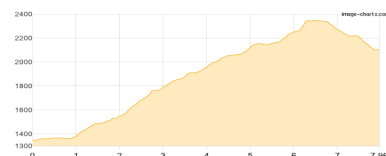


## Etappe 2

**Alpengasthof Gamperdona - Sareiserjoch - Augstenberg - Pfälzerhütte**

Wandern **T3** - 1050 Hm Aufstieg - 291 Hm Abstieg - **05:10** Stunden Gehzeit - 7.96 km Strecke

Alpengasthof Gamperdona 1340m - Sareiserjoch 2000m - Pfälzerhütte 2108m

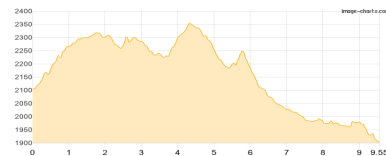


## Etappe 3

**Pfälzerhütte - Große Furka - Salarueljoch - Schesaplanahütte**

Wandern **T3** - 638 Hm Aufstieg - 840 Hm Abstieg - **05:10** Stunden Gehzeit - 9.55 km Strecke

Pfälzerhütte 2108m - Große Furka 2335m - Salarueljoch 2242m - Schesaplanahütte 1908m

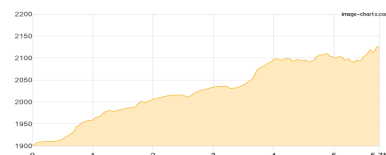


## Etappe 4

**Schesaplanahütte - Golrosa**

Wandern **T2** - 296 Hm Aufstieg - 71 Hm Abstieg - **02:00** Stunden Gehzeit - 5.75 km Strecke

Schesaplanahütte 1908m - Golrosa 2124m



## Etappe 5

**Golrosa - Carschinahütte**

Wandern **T2** - 581 Hm Aufstieg - 480 Hm Abstieg - **04:25** Stunden Gehzeit - 10.5 km Strecke

Golrosa 2124m - Carschinahütte 2236m

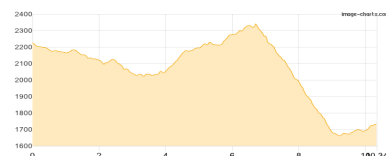


## Etappe 6

**Carschinahütte - Tilisunahütte - Lindauer Hütte**

Wandern **T2** - 594 Hm Aufstieg - 1083 Hm Abstieg - **05:35** Stunden Gehzeit - 10.34 km Strecke

Carschinahütte 2236m - Tilisunahütte 2211m - Lindauer Hütte 1744m





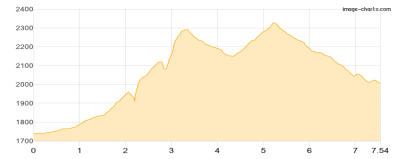
## Rätikon 2023 - V6

### Etappe 7

#### Lindauer Hütte - Öfapass - Vera Joch - Lünensee Alpe

Wandern **T4** - 858 Hm Aufstieg - 591 Hm Abstieg - **05:00** Stunden Gehzeit - 7.54 km Strecke

Lindauer Hütte 1744m - Öfapass 2291m - Vera Joch 2330m

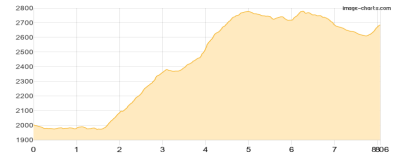


### Etappe 8

#### Lünensee Alpe - Totalphütte - Mannheimer Hütte

Wandern **T3** - 1021 Hm Aufstieg - 339 Hm Abstieg - **05:10** Stunden Gehzeit - 8.06 km Strecke

Totalphütte 2385m - Mannheimer Hütte 2679m

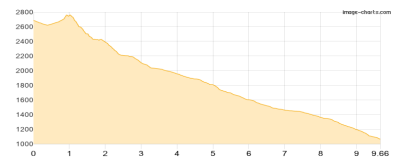


### Etappe 9

#### Mannheimer Hütte - Straußsteig - Oberzalimkopf - Oberzalimhütte - Innertal

Wandern **T4** - 177 Hm Aufstieg - 1797 Hm Abstieg - **05:25** Stunden Gehzeit - 9.66 km Strecke

Mannheimer Hütte 2679m - Straußsteig 2499m - Oberzalimkopf 2340m - Oberzalimhütte 1889m - Innertal 1061m





## Rätikon 2023 - V6

### Mögliche Unterkünfte

Oberzalimhütte 1889 m, DAV, Dusche: ja, Tel: +43 664 1900691, mobil: +43 664 1900691, Schlafplätze: 42

Alpengasthof Gamperdona 1340 m, AV: k.A., Dusche: k.A., Schlafplätze: -

Pfälzerhütte 2108 m, LAV, Dusche: k.A., Tel: +423 263 36 79, Schlafplätze: 62

Schesaplanahütte 1908 m, SAC, Dusche: ja, Tel: +41 81 3251163, Schlafplätze: 85

Carschinahütte 2236 m, SAC, Dusche: nein, Tel: +41 79 418 22 80, mobil: 076 311 18 70, Schlafplätze: 85

Tilisunahütte 2211 m, ÖAV, Dusche: ja, mobil: +43 664 1472 896, Schlafplätze: 122

Lindauer Hütte 1744 m, DAV, Dusche: ja, mobil: +43 664 5033456, Schlafplätze: 163

Totalphütte 2385 m, ÖAV, Dusche: ja, mobil: +43 664 2400260, Schlafplätze: 85

Mannheimer Hütte 2679 m, DAV, Dusche: nein, Tel: +43 664 1900691, mobil: +43 664 1900691, Schlafplätze: 126