



# Rätikon 2023 - V9

Typ: Gehzeit: **48:26 Stunden**  
Etappen: **10** Aufstieg: **6906 Hm**  
Länge: **84.53 km** Abstieg: **6901 Hm**  
Zeitraum: .. - ..

## Etappe 1

**Innertal - Untere Brüggele Alpe - Obere Brüggele Alpe - ... - Alpengasthof Gamperdona**

Klettersteig - 1230 Hm Aufstieg - 945 Hm Abstieg - **07:35** Stunden Gehzeit - 12.09 km Strecke

Innertal 1061m - Untere Brüggele Alpe 1469m - Obere Brüggele Alpe 1704m - Oberzalimhütte 1889m - Oberzalimscharte 2237m - Alpengasthof Gamperdona 1340m

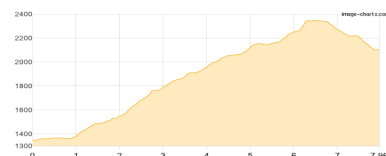


## Etappe 2

**Alpengasthof Gamperdona - Sareiserjoch - Augstenberg - Pfälzerhütte**

Wandern **T3** - 1050 Hm Aufstieg - 291 Hm Abstieg - **05:10** Stunden Gehzeit - 7.96 km Strecke

Alpengasthof Gamperdona 1340m - Sareiserjoch 2000m - Pfälzerhütte 2108m

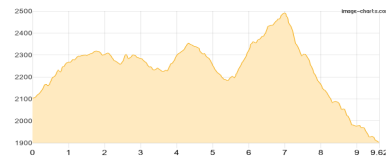


## Etappe 3

**Pfälzerhütte - Große Furka - Schesaplanahütte**

Wandern **T4** - 852 Hm Aufstieg - 1054 Hm Abstieg - **06:15** Stunden Gehzeit - 9.62 km Strecke

Pfälzerhütte 2108m - Große Furka 2335m - Schesaplanahütte 1908m

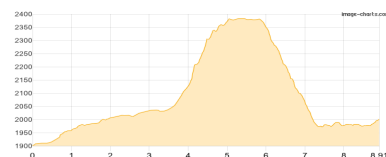


## Etappe 4

**Schesaplanahütte - Lünensee Alpe**

Wandern **T3** - 584 Hm Aufstieg - 484 Hm Abstieg - **04:10** Stunden Gehzeit - 8.91 km Strecke

Schesaplanahütte 1908m

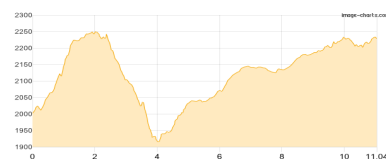


## Etappe 5

**Lünensee Alpe - Gafalljoch - Carschinahütte**

Wandern **T2** - 738 Hm Aufstieg - 512 Hm Abstieg - **05:00** Stunden Gehzeit - 11.04 km Strecke

Carschinahütte 2236m

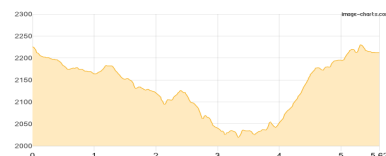


## Etappe 6

**Carschinahütte - Tilisunahütte**

Klettersteig - 335 Hm Aufstieg - 348 Hm Abstieg - **02:40** Stunden Gehzeit - 5.62 km Strecke

Carschinahütte 2236m - Tilisunahütte 2211m





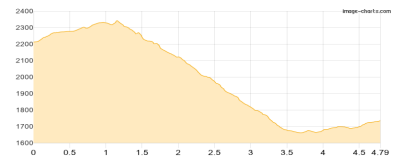
# Rätikon 2023 - V9

## Etappe 7

### Tilisunahütte - Bilkengrat - Tramosa - Lindauer Hütte

Klettersteig - 263 Hm Aufstieg - 738 Hm Abstieg - **03:00** Stunden Gehzeit - 4.79 km Strecke

Tilisunahütte 2211m - Bilkengrat 2109m - Tramosa 1684m - Lindauer Hütte 1744m

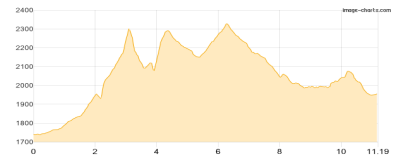


## Etappe 8

### Lindauer Hütte - Klettersteig Blodigrinne - Öfapass - Douglasshütte

Klettersteig - 1213 Hm Aufstieg - 995 Hm Abstieg - **07:35** Stunden Gehzeit - 11.19 km Strecke

Lindauer Hütte 1744m - Klettersteig Blodigrinne 2312m - Öfapass 2291m - Douglasshütte 1980m



## Etappe 9

### Douglasshütte - Lünerkrinne - Gipsköpfe - Heinrich-Hueter-Hütte

Wandern T3 - 278 Hm Aufstieg - 470 Hm Abstieg - **02:30** Stunden Gehzeit - 4.87 km Strecke

Douglasshütte 1980m - Lünerkrinne 2139m - Gipsköpfe 1975m - Heinrich-Hueter-Hütte 1766m

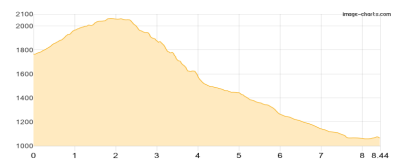


## Etappe 10

### Heinrich-Hueter-Hütte - Innertal

Wandern T3 - 363 Hm Aufstieg - 1064 Hm Abstieg - **04:30** Stunden Gehzeit - 8.44 km Strecke

Heinrich-Hueter-Hütte 1766m - Innertal 1061m





## Rätikon 2023 - V9

### Mögliche Unterkünfte

Oberzalimhütte 1889 m, DAV, Dusche: ja, Tel: +43 664 1900691, mobil: +43 664 1900691, Schlafplätze: 42

Alpengasthof Gamperdona 1340 m, AV: k.A., Dusche: k.A., Schlafplätze: -

Pfälzerhütte 2108 m, LAV, Dusche: k.A., Tel: +423 263 36 79, Schlafplätze: 62

Schesaplanahütte 1908 m, SAC, Dusche: ja, Tel: +41 81 3251163, Schlafplätze: 85

Carschinahütte 2236 m, SAC, Dusche: nein, Tel: +41 79 418 22 80, mobil: 076 311 18 70, Schlafplätze: 85

Tilisunahütte 2211 m, ÖAV, Dusche: ja, mobil: +43 664 1472 896, Schlafplätze: 122

Lindauer Hütte 1744 m, DAV, Dusche: ja, mobil: +43 664 5033456, Schlafplätze: 163

Douglasshütte 1980 m, ÖAV, Dusche: ja, Tel: +43 5559 25951, Schlafplätze: 150

Heinrich-Hueter-Hütte 1766 m, ÖAV, Dusche: ja, Tel: +43 5556 76570, Schlafplätze: 80