



# Virgental-Südseite 1

Typ: **Hufeisen**  
Etappen: **3**  
Länge: **41.25 km**  
Zeitraum: .. - ..

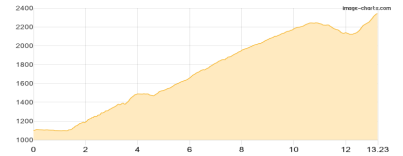
Gehzeit: **21:41 Stunden**  
Aufstieg: **3082 Hm**  
Abstieg: **2851 Hm**

## Etappe 1

### Niedermauern - Würfelehütte - Wetterkreuzhütte - Zupalseehütte

Wandern **T2** - 1497 Hm Aufstieg - 258 Hm Abstieg - **07:25** Stunden Gehzeit - 13.23 km Strecke

Niedermauern 1102m - Würfelehütte 1380m - Wetterkreuzhütte 2106m - Zupalseehütte 2346m

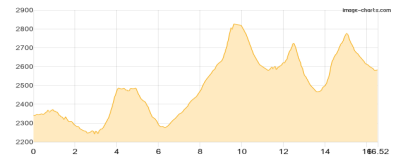


## Etappe 2

### Zupalseehütte - Neue Reichenberger Hütte

Wandern **T3** - 1432 Hm Aufstieg - 1188 Hm Abstieg - **09:20** Stunden Gehzeit - 16.52 km Strecke

Zupalseehütte 2346m - Neue Reichenberger Hütte 2586m

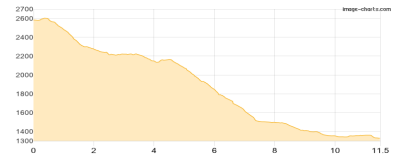


## Etappe 3

### Neue Reichenberger Hütte - Sturmitzeralm - Bergkristall

Wandern **T2** - 153 Hm Aufstieg - 1405 Hm Abstieg - **04:55** Stunden Gehzeit - 11.5 km Strecke

Neue Reichenberger Hütte 2586m - Sturmitzeralm 1932m





# Virgental-Südseite 1

## Mögliche Unterkünfte

Zupalseehütte 2346 m, privat, Dusche: ja, mobil: +43 650 5457402, Schlafplätze: 39

Neue Reichenberger Hütte 2586 m, ÖAV, Dusche: ja, Tel: +43 4873 5580, mobil: +49 15156049308, Schlafplätze: 60