



# Rätikon 2023 - Final

Typ:  
Etappen: **10**  
Länge: **94.73 km**  
Zeitraum: .. - ..

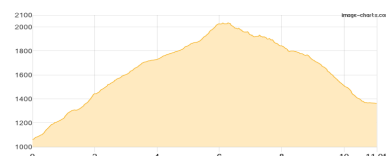
Gehzeit: **59:55 Stunden**  
Aufstieg: **8823 Hm**  
Abstieg: **8819 Hm**

## Etappe 1

### Innertal - Alpengasthof Gamperdona

Wandern **T2** - 1049 Hm Aufstieg - 747 Hm Abstieg - **06:25** Stunden Gehzeit - 11.05 km Strecke

Innertal 1061m - Alpengasthof Gamperdona 1340m

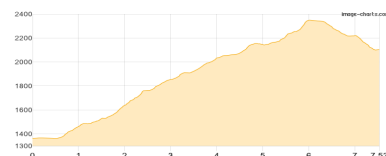


## Etappe 2

### Alpengasthof Gamperdona - Alpenmannstreu Gamperdonatal - Augstenberg - Pfälzerhütte

Wandern **T2** - 1024 Hm Aufstieg - 282 Hm Abstieg - **05:00** Stunden Gehzeit - 7.53 km Strecke

Alpengasthof Gamperdona 1340m - Augstenberg 2365m - Pfälzerhütte 2108m



## Etappe 3

### Pfälzerhütte - Große Furka - Salarueljoch - Schesaplanahütte

Wandern **T3** - 638 Hm Aufstieg - 840 Hm Abstieg - **05:10** Stunden Gehzeit - 9.56 km Strecke

Pfälzerhütte 2108m - Große Furka 2335m - Salarueljoch 2242m - Schesaplanahütte 1908m

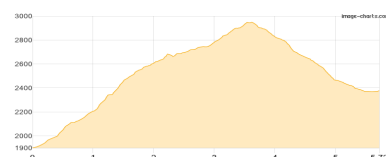


## Etappe 4

### Schesaplanahütte - Schweizersteig - Schesaplana

Wandern **T4** - 1088 Hm Aufstieg - 611 Hm Abstieg - **05:35** Stunden Gehzeit - 5.72 km Strecke

Schesaplanahütte 1908m - Schweizersteig 2653m - Schesaplana 2965m



## Etappe 5

### Totalphütte - Gamsluggen - Carschinahütte

Wandern **T3** - 686 Hm Aufstieg - 838 Hm Abstieg - **05:50** Stunden Gehzeit - 13.63 km Strecke

Totalphütte 2385m - Gamsluggen 2378m - Carschinahütte 2236m

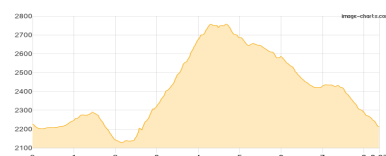


## Etappe 6

### Carschinahütte - Sulzfluh - Tilisunahütte

Klettersteig - 803 Hm Aufstieg - 816 Hm Abstieg - **05:25** Stunden Gehzeit - 8.37 km Strecke

Carschinahütte 2236m - Sulzfluh 2817m - Tilisunahütte 2211m





# Rätikon 2023 - Final

## Etappe 7

### Tilisunahütte - Lindauer Hütte

Klettersteig - 1110 Hm Aufstieg - 1585 Hm Abstieg - **08:10** Stunden Gehzeit - 9.57 km Strecke

Tilisunahütte 2211m - Lindauer Hütte 1744m

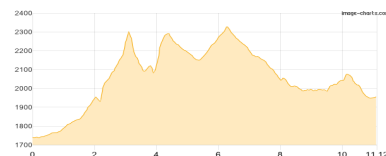


## Etappe 8

### Lindauer Hütte - Klettersteig Blodigrinne - Öfakopf - Vera Joch - Douglasshütte

Klettersteig - 1207 Hm Aufstieg - 989 Hm Abstieg - **07:30** Stunden Gehzeit - 11.12 km Strecke

Lindauer Hütte 1744m - Klettersteig Blodigrinne 2312m - Öfakopf 2374m - Vera Joch 2330m - Douglasshütte 1980m

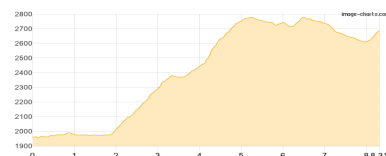


## Etappe 9

### Douglasshütte - Totalphütte - Schafköpfe - Mannheimer Hütte

Wandern **T3** - 1043 Hm Aufstieg - 316 Hm Abstieg - **05:15** Stunden Gehzeit - 8.31 km Strecke

Douglasshütte 1980m - Totalphütte 2385m - Schafköpfe 2806m - Mannheimer Hütte 2679m



## Etappe 10

### Mannheimer Hütte - Leibersteig - Oberzalimhütte - Obere Brüggele Alpe - ... - Innertal

Wandern **T4** - 175 Hm Aufstieg - 1795 Hm Abstieg - **05:30** Stunden Gehzeit - 9.87 km Strecke

Mannheimer Hütte 2679m - Leibersteig 2425m - Oberzalimhütte 1889m - Obere Brüggele Alpe 1704m - Untere Brüggele Alpe 1469m - Innertal 1061m





# Rätikon 2023 - Final

## Mögliche Unterkünfte

Alpengasthof Gamperdona 1340 m, AV: k.A., Dusche: k.A., Schlafplätze: -

Pfälzerhütte 2108 m, LAV, Dusche: k.A., Tel: +423 263 36 79, Schlafplätze: 62

Schesaplanahütte 1908 m, SAC, Dusche: ja, Tel: +41 81 3251163, Schlafplätze: 85

Totalphütte 2385 m, ÖAV, Dusche: ja, mobil: +43 664 2400260, Schlafplätze: 85

Carschinahütte 2236 m, SAC, Dusche: nein, Tel: +41 79 418 22 80, mobil: 076 311 18 70, Schlafplätze: 85

Tilisunahütte 2211 m, ÖAV, Dusche: ja, mobil: +43 664 1472 896, Schlafplätze: 122

Lindauer Hütte 1744 m, DAV, Dusche: ja, mobil: +43 664 5033456, Schlafplätze: 163

Douglasshütte 1980 m, ÖAV, Dusche: ja, Tel: +43 5559 25951, Schlafplätze: 150

Mannheimer Hütte 2679 m, DAV, Dusche: nein, Tel: +43 664 1900691, mobil: +43 664 1900691, Schlafplätze: 126

Oberzalimhütte 1889 m, DAV, Dusche: ja, Tel: +43 664 1900691, mobil: +43 664 1900691, Schlafplätze: 42