



## Brixen Variante 2

Typ:  
Etappen: 5  
Länge: 65.67 km  
Zeitraum: .. - ..

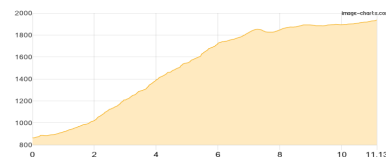
Gehzeit: 30:11 Stunden  
Aufstieg: 4445 Hm  
Abstieg: 2987 Hm

### Etappe 1

#### Brixen 11 - Schloss Rodenegg - Starkenfeldhütte

Wandern T2 - 1114 Hm Aufstieg - 41 Hm Abstieg - 05:25 Stunden Gehzeit - 11.13 km Strecke

Schloss Rodenegg 845m - Starkenfeldhütte 1936m

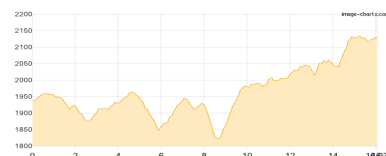


### Etappe 2

#### Brixen 12 - Starkenfeldhütte - Maurerberghuette - Rifugio Monte Muro

Wandern T3 - 731 Hm Aufstieg - 538 Hm Abstieg - 06:00 Stunden Gehzeit - 16.03 km Strecke

Starkenfeldhütte 1936m - Maurerberghuette | Rifugio Monte Muro 2157m



### Etappe 3

#### Brixen 13 - Maurerberghuette - Rifugio Monte Muro - Schlüterhütte

Wandern T3 - 883 Hm Aufstieg - 714 Hm Abstieg - 06:05 Stunden Gehzeit - 12.02 km Strecke

Maurerberghuette | Rifugio Monte Muro 2157m - Schlüterhütte 2306m



### Etappe 4

#### Brixen 14 - Schlüterhütte - Plosehütte

Wandern T2 - 964 Hm Aufstieg - 819 Hm Abstieg - 06:45 Stunden Gehzeit - 13.86 km Strecke

Schlüterhütte 2306m - Plosehütte 2447m

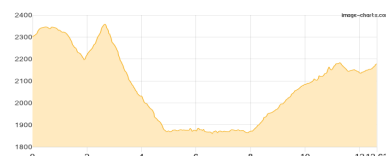


### Etappe 5

#### Brixen 4 - Schlüterhütte - Rossalmhütte

Wandern T2 - 753 Hm Aufstieg - 875 Hm Abstieg - 06:00 Stunden Gehzeit - 12.63 km Strecke

Schlüterhütte 2306m - Rossalmhütte 2187m





## Brixen Variante 2

### Mögliche Unterkünfte

Starkenfeldhütte 1936 m, AV: k.A., Dusche: k.A., Schlafplätze: -

Maurerberghuette | Rifugio Monte Muro 2157 m, AV: k.A., Dusche: k.A., Schlafplätze: -

Schlüterhütte 2306 m, CAI, Dusche: ja, Tel: +39 0472 840132, mobil: +39 337 2667694, Schlafplätze: 85

Plosehütte 2447 m, AV: k.A., Dusche: k.A., Schlafplätze: -

Rossalmhütte 2187 m, AV: k.A., Dusche: k.A., Schlafplätze: -