



# Alpencross - Garmisch nach Brixen

Typ: **Strecke**  
Etappen: **10**  
Länge: **180.99 km**  
Zeitraum: **.. - ..**

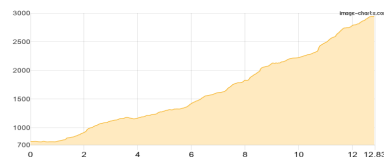
Gehzeit: **99:18 Stunden**  
Aufstieg: **13865 Hm**  
Abstieg: **14042 Hm**

## Etappe 1

### Parkplatz Hammersbach - Münchner Haus

Klettersteig - 2291 Hm Aufstieg - 109 Hm Abstieg - **09:40** Stunden Gehzeit - 12.83 km Strecke

Parkplatz Hammersbach 757m - Münchner Haus 2959m

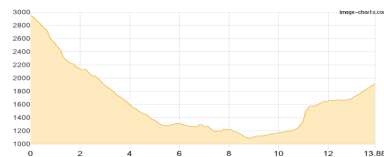


## Etappe 2

### Münchner Haus - Coburger Hütte

Klettersteig - 1031 Hm Aufstieg - 2060 Hm Abstieg - **09:25** Stunden Gehzeit - 13.88 km Strecke

Münchner Haus 2959m - Coburger Hütte 1917m

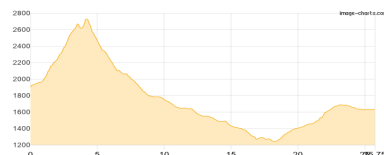


## Etappe 3

### Peter-Anich-Hütte - Alpengasthof Lüsens

Wandern **T2** - 1491 Hm Aufstieg - 1756 Hm Abstieg - **12:00** Stunden Gehzeit - 25.75 km Strecke

Peter-Anich-Hütte 1909m - Alpengasthof Lüsens 1640m



## Etappe 4

### Alpengasthof Lüsens - Franz-Senn-Hütte

Wandern **T3** - 1217 Hm Aufstieg - 706 Hm Abstieg - **06:30** Stunden Gehzeit - 8.12 km Strecke

Alpengasthof Lüsens 1640m - Franz-Senn-Hütte 2147m

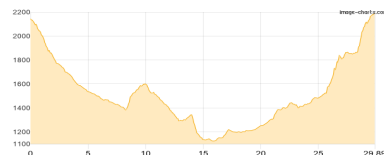


## Etappe 5

### Franz-Senn-Hütte - Sulzenauhütte

Wandern **T2** - 1814 Hm Aufstieg - 1766 Hm Abstieg - **13:50** Stunden Gehzeit - 29.89 km Strecke

Franz-Senn-Hütte 2147m - Sulzenauhütte 2191m

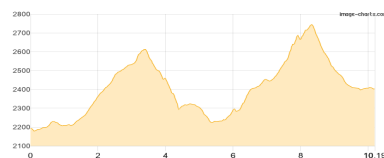


## Etappe 6

### Sulzenauhütte - Bremer Hütte

Wandern **T4** - 1119 Hm Aufstieg - 906 Hm Abstieg - **06:55** Stunden Gehzeit - 10.19 km Strecke

Sulzenauhütte 2191m - Bremer Hütte 2413m





# Alpencross - Garmisch nach Brixen

## Etappe 7

### Bremer Hütte - Tribulaunhütte (I)

Wandern **T3** - 773 Hm Aufstieg - 813 Hm Abstieg - **05:20** Stunden Gehzeit - 8.63 km Strecke

Bremer Hütte 2413m - Tribulaunhütte (I) 2369m



## Etappe 8

### Tribulaunhütte (I) - Penser Joch

Wandern **T3** - 2034 Hm Aufstieg - 2204 Hm Abstieg - **16:10** Stunden Gehzeit - 34.48 km Strecke

Tribulaunhütte (I) 2369m - Penser Joch 2211m



## Etappe 9

### Penser Joch - Klausner Hütte

Wandern **T2** - 1538 Hm Aufstieg - 1814 Hm Abstieg - **11:45** Stunden Gehzeit - 22.41 km Strecke

Penser Joch 2211m - Klausner Hütte 1923m

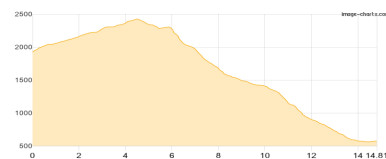


## Etappe 10

### Klausner Hütte - Bahnhof Brixen

Wandern **T3** - 557 Hm Aufstieg - 1908 Hm Abstieg - **07:40** Stunden Gehzeit - 14.81 km Strecke

Klausner Hütte 1923m - Bahnhof Brixen 574m





## Alpencross - Garmisch nach Brixen

### Mögliche Unterkünfte

Münchner Haus 2959 m, DAV, Dusche: nein, Tel: +49 8821 2901, Schlafplätze: 30

Coburger Hütte 1917 m, DAV, Dusche: ja, Tel: +43 664 3254714, Schlafplätze: 80

Peter-Anich-Hütte 1909 m, ÖAV, Dusche: k.A., Tel: +43 664 4529436, mobil: +43 664 5182895, Schlafplätze: 14

Alpengasthof Lüsens 1640 m, AV: k.A., Dusche: k.A., Schlafplätze: -

Franz-Senn-Hütte 2147 m, ÖAV, Dusche: ja, Tel: +43 5226 2218, mobil: +43 664 444 2094, Schlafplätze: 180

Sulzenauhütte 2191 m, DAV, Dusche: k.A., Tel: +43 5226 2432, mobil: +43 664 2716898, Schlafplätze: 140

Bremer Hütte 2413 m, DAV, Dusche: ja, Tel: +43 664 2728071, mobil: +43 664 4605831, Schlafplätze: 100

Tribulaunhütte (I) 2369 m, CAI, Dusche: k.A., Tel: +39 0472 632470, Schlafplätze: 37

Klausner Hütte 1923 m, privat, Dusche: k.A., Schlafplätze: -