



Eng - Karer-See

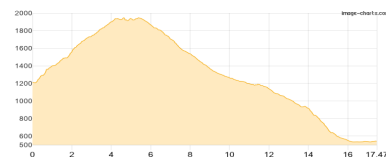
Typ:	Strecke	Gehzeit:	120:47 Stunden
Etappen:	17	Aufstieg:	18023 Hm
Länge:	250.68 km	Abstieg:	17872 Hm
Zeitraum:	00.00.0000 - 00.00.0000		

Etappe 1

1 - Eng - Schwaz

Wandern **T2** - 898 Hm Aufstieg - 1565 Hm Abstieg - **08:35** Stunden Gehzeit - 17.47 km Strecke

Alpengasthof Eng 1206m

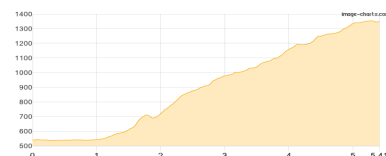


Etappe 2

2a1 - Schwaz - Kellerjochbahn Talstation

Wandern **T1** - 859 Hm Aufstieg - 51 Hm Abstieg - **03:45** Stunden Gehzeit - 5.41 km Strecke

Kellerjochbahn 1347m



Etappe 3

2a2 - Kellerjochbahn Bergstation - Loas - Hochfügen

Wandern **T2** - 589 Hm Aufstieg - 997 Hm Abstieg - **05:35** Stunden Gehzeit - 11.95 km Strecke

Bergstation Kellerjochbahn 1853m - Kellerjochhütte 2237m - Alpengasthof Loas 1620m - Maschentalm
Hochleger 1717m - Hochfügen 1474m



Etappe 4

3a - Hochfügen - Rastkogelhütte - Penkenalm

Wandern - 1425 Hm Aufstieg - 1133 Hm Abstieg - **04:30** Stunden Gehzeit - 23.44 km Strecke

Hochfügen 1474m - Rastkogelhütte 2124m - Penkenalm 1760m



Etappe 5

Mayrhofen - Schlegeis Stausee

Wandern **T2** - 1990 Hm Aufstieg - 863 Hm Abstieg - **11:45** Stunden Gehzeit - 24.36 km Strecke

Mayrhofen 658m

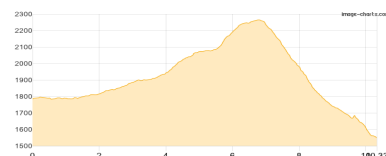


Etappe 6

4 - Schlegeisspeicher - Pfitscherjochhaus - Stein

Wandern **T2** - 544 Hm Aufstieg - 779 Hm Abstieg - **04:50** Stunden Gehzeit - 10.33 km Strecke

Schlegeisspeicher 1790m - Pfitscher-Joch-Haus 2276m - Stein (Pfitsch) 1530m





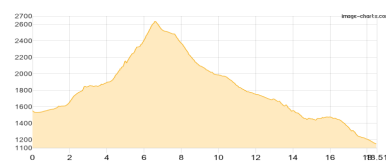
Eng - Karer-See

Etappe 7

5 - Stein/Pfitscher Jochhaus - Gliederscharte - Pfunders

Wandern **T5** - 1352 Hm Aufstieg - 1751 Hm Abstieg - **10:30** Stunden Gehzeit - 18.51 km Strecke

Stein (Pfitsch) 1530m - Gliederscharte 2644m - Dun 1468m



Etappe 8

Josef-Anton-Zoller-Straße - Vintl

Wandern - 114 Hm Aufstieg - 649 Hm Abstieg - **03:50** Stunden Gehzeit - 12 km Strecke

Vintl 751m

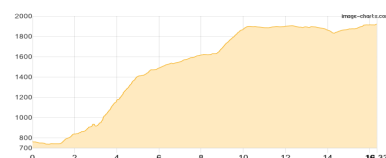


Etappe 9

6 - Niedervintl - Kreuzwiesen Hütte

Berglauf - 1359 Hm Aufstieg - 198 Hm Abstieg - **03:10** Stunden Gehzeit - 16.33 km Strecke

Kreuzwiesenhütte 1924m

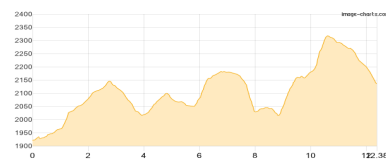


Etappe 10

7 - Kreuzwiesen Hütte - Glittner Joch - Maurerberghütte

Hochalpin - 788 Hm Aufstieg - 574 Hm Abstieg - **05:30** Stunden Gehzeit - 12.38 km Strecke

Kreuzwiesenhütte 1924m - Jakobsstöckel 2026m - Wieseralp 2051m - Turnatetschhütte 2030m - Maurerberg 2332m - Maurerberghuette | Rifugio Monte Muro 2157m

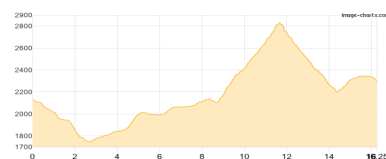


Etappe 11

8 - Maurerberghütte - Würzjoch - Peitlerkofel - Schlüterhütte

Wandern **T3** - 1377 Hm Aufstieg - 1208 Hm Abstieg - **09:15** Stunden Gehzeit - 16.25 km Strecke

Maurerberghuette | Rifugio Monte Muro 2157m - Ütia de Börz 1990m - Munt de Fornella 2067m - Peitlerkofel 2876m - Schlüterhütte 2306m



Etappe 12

9 - Schlüterhütte - Grödner Joch

Wandern **T4** - 1273 Hm Aufstieg - 1453 Hm Abstieg - **09:30** Stunden Gehzeit - 17.26 km Strecke

Schlüterhütte 2306m - Medalges Hütte 2282m - Roa-Scharte 2617m - Nives Scharte 2720m - Puezhütte 2475m - Forcella de Ciampei 2366m - Pares de Crespeina 2528m - Passo Cir 2469m - Rifugio Frara 2120m

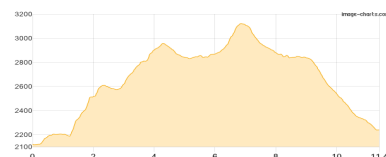


Etappe 13

10b - Grödner Joch - Piz Boe - Pordoi Joch

Klettersteig - 1287 Hm Aufstieg - 1168 Hm Abstieg - **08:10** Stunden Gehzeit - 11.4 km Strecke

Rifugio Frara 2120m - Pisciaduhütte 2585m - Rifugio Boe 2871m - Piz Boè 3152m - Rifugio Forcella Pordoi 2849m - Pordoijoch 2239m





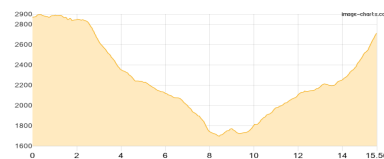
Eng - Karer-See

Etappe 14

11A - Rifugio Boe - Pordojoch - Toni-Demetz-Hütte

Klettersteig - 1207 Hm Aufstieg - 1365 Hm Abstieg - **08:50** Stunden Gehzeit - 15.56 km Strecke

Rifugio Boe 2871m - Pordojoch 2239m - Toni-Demetz-Hütte 2685m



Etappe 15

12A - Toni-Demetz-Hütte - Murmeltierhütte - Plattkofel - Plattkofelhütte

Klettersteig - 1049 Hm Aufstieg - 1453 Hm Abstieg - **07:55** Stunden Gehzeit - 11.48 km Strecke

Toni-Demetz-Hütte 2685m - Murmeltierhütte 2180m - Plattkofel 2969m - Plattkofelhütte 2300m



Etappe 16

14d - Plattkofelhütte - Vajolet-Hütte - Gardeccia

Wandern T3 - 926 Hm Aufstieg - 1277 Hm Abstieg - **07:40** Stunden Gehzeit - 14.92 km Strecke

Plattkofelhütte 2300m - Vajolet-Hütte 2243m - Rifugio Gardeccia 1949m

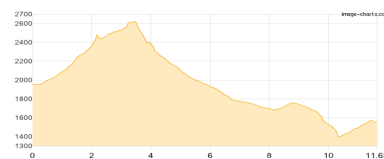


Etappe 17

Gardeccia - Karersee

Skitour - 986 Hm Aufstieg - 1388 Hm Abstieg - **07:35** Stunden Gehzeit - 11.63 km Strecke

Rifugio Gardeccia 1949m





Eng - Karer-See

Mögliche Unterkünfte

Alpengasthof Eng 1206 m, privat, Dusche: k.A., Schlafplätze: -

Kellerjochhütte 2237 m, ÖAV, Dusche: k.A., mobil: +43 664 2202612, Schlafplätze: 30

Alpengasthof Loas 1620 m, AV: k.A., Dusche: k.A., Schlafplätze: -

Rastkogelhütte 2124 m, DAV, Dusche: ja, Tel: +43 664 920 75 23, mobil: +43 680 2257124, Schlafplätze: 80

Pfitscher-Joch-Haus 2276 m, privat, Dusche: k.A., Tel: +39 0472 630119, Schlafplätze: 30

Stein (Pfitsch) 1530 m, AV: k.A., Dusche: k.A., Schlafplätze: -

Kreuzwiesenhütte 1924 m, privat, Dusche: k.A., mobil: +39 0333 7484880, Schlafplätze: 40

Wieseralm 2051 m, AV: k.A., Dusche: k.A., Schlafplätze: -

Turnatetschhütte 2030 m, AV: k.A., Dusche: k.A., Schlafplätze: -

Maurerberghuette | Rifugio Monte Muro 2157 m, AV: k.A., Dusche: k.A., Schlafplätze: -

Ütia de Börz 1990 m, AV: k.A., Dusche: k.A., Schlafplätze: -

Schlüterhütte 2306 m, CAI, Dusche: ja, Tel: +39 0472 840132, mobil: +39 337 2667694, Schlafplätze: 85

Medalges Hütte 2282 m, AV: k.A., Dusche: k.A., Schlafplätze: -

Puezhütte 2475 m, CAI, Dusche: k.A., Tel: +39 0474 646427, Schlafplätze: 85

Rifugio Frara 2120 m, AV: k.A., Dusche: k.A., Schlafplätze: -

Pisciaduhütte 2585 m, CAI, Dusche: ja, Tel: +39 0471 836 292, mobil: +39 335 60 96 141, Schlafplätze: 100

Rifugio Boe 2871 m, SAT, Dusche: k.A., Schlafplätze: -

Rifugio Forcella Pordoi 2849 m, AV: k.A., Dusche: k.A., Schlafplätze: -

Toni-Demetz-Hütte 2685 m, CAI, Dusche: k.A., Tel: +39 0471 795 050, Schlafplätze: 27

Plattkofelhütte 2300 m, AV: k.A., Dusche: k.A., Schlafplätze: -

Vajolet-Hütte 2243 m, SAT, Dusche: k.A., Schlafplätze: -

Rifugio Gardeccia 1949 m, AV: k.A., Dusche: k.A., Schlafplätze: -