



rätikon 2023 - Abschnitt

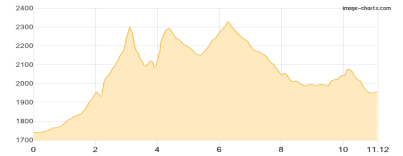
Typ: Gehzeit: **18:51 Stunden**
Etappen: **3** Aufstieg: **2541 Hm**
Länge: **29.32 km** Abstieg: **3216 Hm**
Zeitraum: .. - ..

Etappe 1

Lindauer Hütte - Klettersteig Blodigrinne - Öfakopf - Vera Joch - Douglasshütte

Klettersteig - 1207 Hm Aufstieg - 989 Hm Abstieg - **07:30** Stunden Gehzeit - 11.12 km Strecke

Lindauer Hütte 1744m - Klettersteig Blodigrinne 2312m - Öfakopf 2374m - Vera Joch 2330m - Douglasshütte 1980m

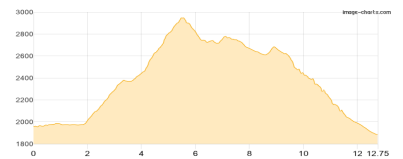


Etappe 2

Douglasshütte - Totalphütte - Schesaplana - Schafköpfe - Mannheimer Hütte - Oberzalimhütte

Wandern **T4** - 1317 Hm Aufstieg - 1388 Hm Abstieg - **08:55** Stunden Gehzeit - 12.75 km Strecke

Douglasshütte 1980m - Totalphütte 2385m - Schesaplana 2965m - Schafköpfe 2806m - Mannheimer Hütte 2679m - Oberzalimhütte 1889m

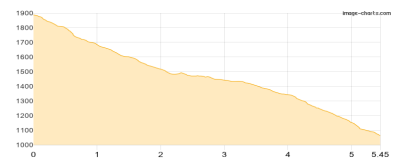


Etappe 3

Oberzalimhütte - Untere Brüggele Alpe - Innertal

Wandern **T2** - 17 Hm Aufstieg - 839 Hm Abstieg - **02:25** Stunden Gehzeit - 5.45 km Strecke

Oberzalimhütte 1889m - Untere Brüggele Alpe 1469m - Innertal 1061m





rätikon 2023 - Abschnitt

Mögliche Unterkünfte

Lindauer Hütte 1744 m, DAV, Dusche: ja, mobil: +43 664 5033456, Schlafplätze: 163

Douglasshütte 1980 m, ÖAV, Dusche: ja, Tel: +43 5559 25951, Schlafplätze: 150

Totalphütte 2385 m, ÖAV, Dusche: ja, mobil: +43 664 2400260, Schlafplätze: 85

Mannheimer Hütte 2679 m, DAV, Dusche: nein, Tel: +43 664 1900691, mobil: +43 664 1900691, Schlafplätze: 126

Oberzalimhütte 1889 m, DAV, Dusche: ja, Tel: +43 664 1900691, mobil: +43 664 1900691, Schlafplätze: 42