



Brentei - mit Bahn - Gipfel 4.Tag

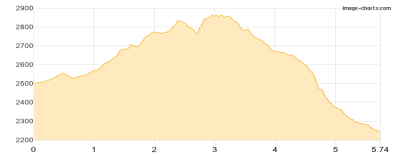
Typ:		Gehzeit:	24:17 Stunden
Etappen:	5	Aufstieg:	3762 Hm
Länge:	32.33 km	Abstieg:	3746 Hm
Zeitraum:	.. - ..		

Etappe 1

Grostè express - Cima Grostè - Rifugio Tuckett (1.Tag - hoch mit Bahn)

Wandern **T3** - 546 Hm Aufstieg - 804 Hm Abstieg - **04:10** Stunden Gehzeit - 5.74 km Strecke

Rifugio Francis Fox Tuckett 2272m



Etappe 2

Rifugio Tuckett - Rifugio Alimonta (2.Tag - möglicher Gipfel?)

Wandern **T6** - 843 Hm Aufstieg - 501 Hm Abstieg - **04:30** Stunden Gehzeit - 4.92 km Strecke

Rifugio Francis Fox Tuckett 2272m - Rifugio Alimonta 2580m

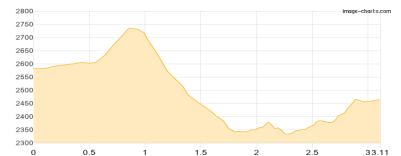


Etappe 3

Rifugio Alimonta - Rifugio Tosa e T- Pedrotti (3.Tag - ohne Gipfel)

Wandern **T5** - 344 Hm Aufstieg - 462 Hm Abstieg - **02:30** Stunden Gehzeit - 3.11 km Strecke

Rifugio Alimonta 2580m - Rifugio Tosa e Tommaso Pedrotti 2491m

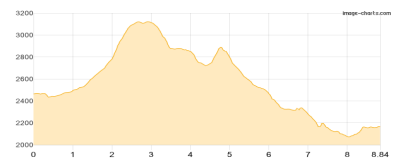


Etappe 4

Rifugio Tosa e T- Pedrotti - Cima Tosa - Bivacco Castiglioni - ... - mit Gipfel)

Wandern **T5** - 1088 Hm Aufstieg - 1384 Hm Abstieg - **07:30** Stunden Gehzeit - 8.84 km Strecke

Rifugio Tosa e Tommaso Pedrotti 2491m - Cima Tosa 3136m - Rifugio Brentei 2182m



Etappe 5

Rifugio Brentei - Sentiero SOSAT -B-C- - Grostè express (5.Tag - mit Bahn runter)

Klettersteig - 941 Hm Aufstieg - 595 Hm Abstieg - **05:40** Stunden Gehzeit - 9.72 km Strecke

Rifugio Brentei 2182m - Sentiero SOSAT (B/C) 2466m





Brentei - mit Bahn - Gipfel 4.Tag

Mögliche Unterkünfte

Rifugio Francis Fox Tuckett 2272 m, AV: k.A., Dusche: ja, Tel: +39 0465 441226, mobil: +39 0465 507287, +39 335 5253090, Schlafplätze: -

Rifugio Alimonta 2580 m, privat, Dusche: ja, Tel: +39 379 2665489, Schlafplätze: 90

Rifugio Tosa e Tommaso Pedrotti 2491 m, AV: ja, Dusche: ja, Tel: +39 349 3646251, Schlafplätze: -

Rifugio Brentei 2182 m, CAI, Dusche: ja, Tel: +39 345 5332811, mobil: +36 328 7571463, Schlafplätze: 98