



2023 Südtirol Tag1-4

Typ: **Rundtour**
Etappen: **4**
Länge: **38.15 km**
Zeitraum: **12.08.2023 - 15.08.2023**

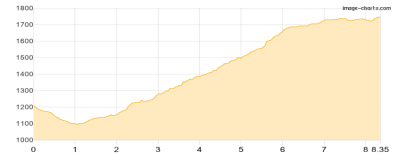
Gehzeit: **21:42 Stunden**
Aufstieg: **2855 Hm**
Abstieg: **3442 Hm**

Etappe 1 12.08.2023 Samstag

2023 Südtirol Tag1 Parkplatz Weisslahnbad - Nigerpass - König Laurinbahn Tal (Frommer)

Wandern **T2** - 729 Hm Aufstieg - 192 Hm Abstieg - **04:05** Stunden Gehzeit - 8.35 km Strecke

Weisslahnbad 1200m - Nigerpass 1690m

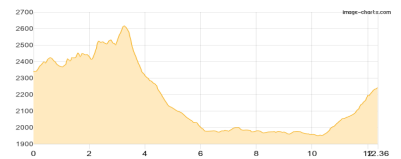


Etappe 2 13.08.2023 Sonntag

2023 Südtirol Tag2 Kölner Hütte - Rotwand - Rotwandhütte - Rifugio Negritella - Vajolet-Hütte

Wandern **T4** - 935 Hm Aufstieg - 1030 Hm Abstieg - **06:55** Stunden Gehzeit - 12.36 km Strecke

Kölner Hütte 2337m - Rotwand 2806m - Rotwandhütte 2283m - Rifugio Negritella 1986m - Vajolet-Hütte 2243m

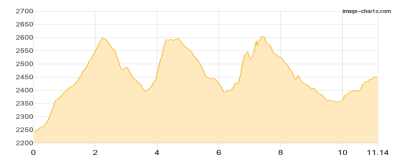


Etappe 3 14.08.2023 Montag

2023 Südtirol Tag3 Vajolet-Hütte - Grasleitenpasshütte - Molignonpass - ... - Schlernhaus

Wandern **T5** - 989 Hm Aufstieg - 779 Hm Abstieg - **06:20** Stunden Gehzeit - 11.14 km Strecke

Vajolet-Hütte 2243m - Grasleitenpasshütte 2601m - Molignonpass 2591m - Tierser Alpl 2440m - Schlernhaus 2457m



Etappe 4 15.08.2023 Dienstag

2023 Südtirol Tag4 Schlernhaus - Sesselschwaige - Bärenfalle - Weisslahnbad

Wandern **T3** - 202 Hm Aufstieg - 1441 Hm Abstieg - **04:25** Stunden Gehzeit - 6.3 km Strecke

Schlernhaus 2457m - Sesselschwaige 1933m - Bärenfalle 2016m - Weisslahnbad 1200m





2023 Südtirol Tag1-4

Mögliche Unterkünfte

Kölner Hütte 2337 m, CAI, Dusche: k.A., Tel: +39 0471 612033, mobil: +39 0335 6563512, Schlafplätze: 60

Rotwandhütte 2283 m, SAT, Dusche: k.A., Schlafplätze: 62

Rifugio Negritella 1986 m, AV: k.A., Dusche: k.A., Schlafplätze: -

Vajolet-Hütte 2243 m, SAT, Dusche: k.A., Schlafplätze: -

Grasleitenpasshütte 2601 m, AV: k.A., Dusche: k.A., Schlafplätze: -

Tierser Alpl 2440 m, privat, Dusche: k.A., Schlafplätze: -

Schlernhaus 2457 m, CAI, Dusche: k.A., Schlafplätze: -