



# Inntaler Höhenweg

Typ: **Strecke**  
Etappen: **7**  
Länge: **86.5 km**  
Zeitraum: **.. - ..**

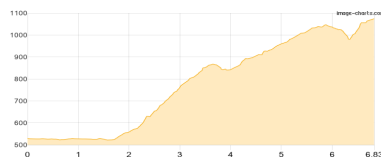
Gehzeit: **45:11 Stunden**  
Aufstieg: **6426 Hm**  
Abstieg: **5952 Hm**

## Etappe 1

### Jenbach - Baumannsköpf

Wandern **T1** - 669 Hm Aufstieg - 124 Hm Abstieg - **03:30** Stunden Gehzeit - 6.83 km Strecke

Bahnhof Jenbach 530m



## Etappe 2

### Baumannsköpf - Kaunzalm - Kellerjochhütte

Wandern **T3** - 1536 Hm Aufstieg - 406 Hm Abstieg - **07:45** Stunden Gehzeit - 13.81 km Strecke

Kaunzalm 1525m - Kellerjochhütte 2237m

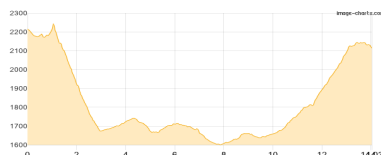


## Etappe 3

### Kellerjochhütte - Kuhmesser - Rastkogelhütte

Wandern **T2** - 855 Hm Aufstieg - 956 Hm Abstieg - **06:45** Stunden Gehzeit - 14.03 km Strecke

Kellerjochhütte 2237m - Kuhmesser 2264m - Rastkogelhütte 2124m



## Etappe 4

### Rastkogelhütte - Weidener Hütte

Wandern **T3** - 839 Hm Aufstieg - 1158 Hm Abstieg - **06:50** Stunden Gehzeit - 12.93 km Strecke

Rastkogelhütte 2124m - Weidener Hütte 1799m

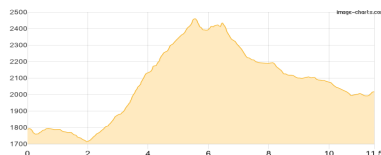


## Etappe 5

### Weidener Hütte - Lizumer Hütte

Wandern **T2** - 930 Hm Aufstieg - 704 Hm Abstieg - **06:05** Stunden Gehzeit - 11.5 km Strecke

Weidener Hütte 1799m - Lizumer Hütte 2019m



## Etappe 6

### Lizumer Hütte - Glungezerhütte

Wandern **T4** - 1263 Hm Aufstieg - 674 Hm Abstieg - **07:30** Stunden Gehzeit - 14.35 km Strecke

Lizumer Hütte 2019m - Glungezerhütte 2610m





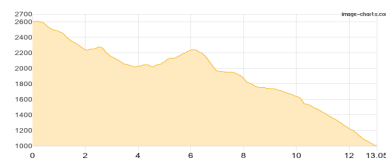
# Inntaler Höhenweg

## Etappe 7

**Glungezerhütte - Boschebenhütte - Patscherkofel - Talstation Patscherkofelbahn**

Wandern **T3** - 334 Hm Aufstieg - 1930 Hm Abstieg - **06:45** Stunden Gehzeit - 13.05 km Strecke

Glungezerhütte 2610m - Boschebenhütte 2088m - Patscherkofel 2246m - Talstation Patscherkofelbahn 1009m





# Inntaler Höhenweg

## Mögliche Unterkünfte

Kaunzalm 1525 m, AV: k.A., Dusche: k.A., Schlafplätze: -

Kellerjochhütte 2237 m, ÖAV, Dusche: k.A., mobil: +43 664 2202612, Schlafplätze: 30

Rastkogelhütte 2124 m, DAV, Dusche: ja, Tel: +43 664 920 75 23, mobil: +43 680 2257124, Schlafplätze: 80

Weidener Hütte 1799 m, DAV, Dusche: ja, Tel: +43 664 88109940, mobil: +43 5224 22525, Schlafplätze: 56

Lizumer Hütte 2019 m, ÖAV, Dusche: ja, Tel: +43 5224 52111, mobil: +43 664 647 5353, Schlafplätze: 85

Glungezerhütte 2610 m, ÖAV, Dusche: ja, Tel: +43 5223 78018, mobil: +43 664 4705522, Schlafplätze: 40

Boschebenhütte 2088 m, AV: k.A., Dusche: k.A., Schlafplätze: -