



myTirolerLatest

Typ:	Strecke	Gehzeit:	76:35 Stunden
Etappen:	13	Aufstieg:	10726 Hm
Länge:	134.99 km	Abstieg:	11067 Hm
Zeitraum:	00.00.0000 - 22.07.2023		

Etappe 1 13.07.2023 Donnerstag

Tag1

Wandern - 1172 Hm Aufstieg - 274 Hm Abstieg - **06:40** Stunden Gehzeit - 14.7 km Strecke

Schlegeisspeicher 1790m - Zamsgatterl 1790m - Pfitscher-Joch-Haus 2276m - Kluppen 2940m - Europahütte 2693m

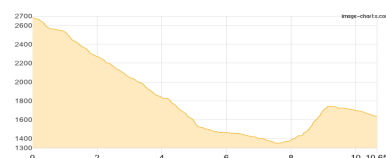


Etappe 2 14.07.2023 Freitag

Tag2

Wandern **T2** - 412 Hm Aufstieg - 1458 Hm Abstieg - **05:40** Stunden Gehzeit - 10.65 km Strecke

Europahütte 2693m - Venn 1472m - Sattelbergalm 1633m



Etappe 3 15.07.2023 Samstag

Tag3

Wandern **T1** - 249 Hm Aufstieg - 438 Hm Abstieg - **03:10** Stunden Gehzeit - 9.37 km Strecke

Sattelbergalm 1633m - Gasthof Waldesruh 1439m



Etappe 4 16.07.2023 Sonntag

Tag4

Wandern **T4** - 1721 Hm Aufstieg - 799 Hm Abstieg - **09:15** Stunden Gehzeit - 14.17 km Strecke

Gasthof Waldesruh 1439m - Portjoch 2128m - Tribulaunhütte (I) 2369m

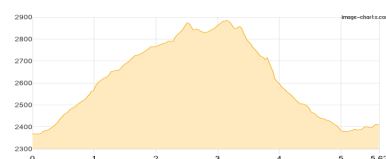


Etappe 5 17.07.2023 Montag

Tag5

Wandern **T4** - 656 Hm Aufstieg - 612 Hm Abstieg - **04:10** Stunden Gehzeit - 5.62 km Strecke

Tribulaunhütte (I) 2369m - Magdeburger Hütte 2423m

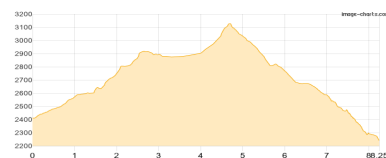


Etappe 6

Tag6

Wandern **T3** - 848 Hm Aufstieg - 1017 Hm Abstieg - **05:55** Stunden Gehzeit - 8.25 km Strecke

Magdeburger Hütte 2423m - Teplitzer Hütte 2586m - Grohmannhütte 2254m





Etappe 7

Tag7

Wandern **T5** - 841 Hm Aufstieg - 969 Hm Abstieg - **06:25** Stunden Gehzeit - 12.66 km Strecke
Grohmannhütte 2254m - Aglsbodenalm 1720m - Moarerbergalm (Poschalm) 2110m



Etappe 8

Tag7 Alternativ

Wandern **T3** - 615 Hm Aufstieg - 744 Hm Abstieg - **04:35** Stunden Gehzeit - 8.02 km Strecke
Moarerbergalm (Poschalm) 2110m



Etappe 9 20.07.2023 Donnerstag

Tag8

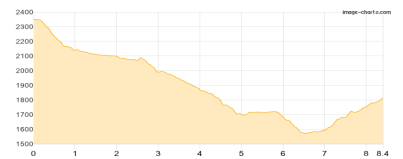
Wandern **T3** - 621 Hm Aufstieg - 382 Hm Abstieg - **03:40** Stunden Gehzeit - 6.06 km Strecke
Moarerbergalm (Poschalm) 2110m - Schneeberghütte 2355m



Etappe 10 21.07.2023 Freitag

Tag9

Wandern **T3** - 351 Hm Aufstieg - 886 Hm Abstieg - **04:05** Stunden Gehzeit - 8.4 km Strecke
Schneeberghütte 2355m - Obere Gostalm 1994m - Gasthof Hochfirst 1800m



Etappe 11 22.07.2023 Samstag

Tag10

Wandern **T4** - 1888 Hm Aufstieg - 756 Hm Abstieg - **10:00** Stunden Gehzeit - 16.14 km Strecke
Gasthof Hochfirst 1800m - Seeberalm 1842m - Sonnenbichl 2193m - Rauhjoch-Biwak 2708m - Zwickauer Hütte 2989m



Etappe 12

Tag11

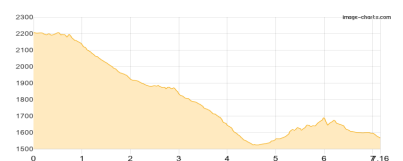
Wandern **T5** - 1041 Hm Aufstieg - 1787 Hm Abstieg - **08:55** Stunden Gehzeit - 13.79 km Strecke
Zwickauer Hütte 2989m - Stettiner Hütte 2875m - Zielalm 2196m



Etappe 13

Zielalm - Nassereithhütte - Giggelberg

Wandern **T3** - 311 Hm Aufstieg - 945 Hm Abstieg - **03:55** Stunden Gehzeit - 7.16 km Strecke
Zielalm 2196m - Schutzhütte Nasereit 1532m - Giggelberg 1572m





Mögliche Unterkünfte

- Pfitscher-Joch-Haus 2276 m, privat, Dusche: k.A., Tel: +39 0472 630119, Schlafplätze: 30
Europahütte 2693 m, DAV+CAI, Dusche: nein, Tel: +39 0472 646076, Schlafplätze: 88
Venn 1472 m, AV: k.A., Dusche: k.A., Schlafplätze: -
Sattelbergalm 1633 m, privat, Dusche: ja, mobil: +43 664 2108273, Schlafplätze: 49
Tribulaunhütte (I) 2369 m, CAI, Dusche: k.A., Tel: +39 0472 632470, Schlafplätze: 37
Magdeburger Hütte 2423 m, CAI, Dusche: k.A., Tel: +39 0472 632472, Schlafplätze: 50
Teplitzer Hütte 2586 m, AV: k.A., Dusche: k.A., Tel: +39 0472 656256, mobil: +39 338 1358371, Schlafplätze: 78
Grohmannhütte 2254 m, AV: k.A., Dusche: k.A., Tel: +39 335 804 7545, mobil: +39 0348 2400286, Schlafplätze: 10
Moarerbergalm (Poschalm) 2110 m, AV: k.A., Dusche: k.A., Schlafplätze: -
Schneeberghütte 2355 m, privat, Dusche: k.A., Tel: +39 0473 647045, mobil: +39 348 6905656, Schlafplätze: 100
Obere Gostalm 1994 m, AV: k.A., Dusche: k.A., Schlafplätze: -
Gasthof Hochfirst 1800 m, privat, Dusche: k.A., Tel: +39 0473 647040, Schlafplätze: 38
Zwickauer Hütte 2989 m, CAI, Dusche: k.A., Tel: +39 0473 646700, Schlafplätze: 60
Stettiner Hütte 2875 m, Autonome Provinz Bozen-Südtirol, Dusche: k.A., Tel: +39 0473 424244, Schlafplätze: 40
Zielalm 2196 m, AV: k.A., Dusche: k.A., Schlafplätze: -
Schutzhütte Nasereit 1532 m, privat, Dusche: k.A., Tel: +39 0473 968222, Schlafplätze: 26
Giggelberg 1572 m, AV: k.A., Dusche: k.A., Schlafplätze: -