



Sellrainer Schlaufen mit Gipfeln 2015

Typ: **Rundtour**
Etappen: **7**
Länge: **76.65 km**
Zeitraum: **26.07.2015 - 01.08.2015**

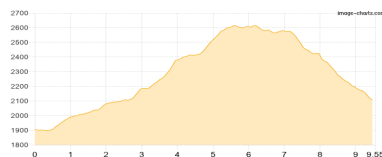
Gehzeit: **43:15 Stunden**
Aufstieg: **6673 Hm**
Abstieg: **6658 Hm**

Etappe 1 26.07.2015 Sonntag

Speicher Längental - Mittertaler Scharte - Wetterkreuzkogel - Roßköpfe - Neue Bielefelder Hütte

Wandern **T3** - 800 Hm Aufstieg - 594 Hm Abstieg - **05:15** Stunden Gehzeit - 9.55 km Strecke

Speicher Längental 1913m - Mittertaler Scharte 2631m - Großes Windegg 2644m - Wetterkreuzkogel 2591m -
Rossköpfe 2399m - Neue Bielefelder Hütte 2112m



Etappe 2 27.07.2015 Montag

Neue Bielefelder Hütte - Achplatte - Lauser - Niederreichscharte - ... - Schweinfurter Hütte

Wandern **T4** - 1194 Hm Aufstieg - 1274 Hm Abstieg - **07:50** Stunden Gehzeit - 13.92 km Strecke

Neue Bielefelder Hütte 2112m - Alte Bielefelder Hütte (verfallen) 2174m - Achplatte 2423m - Lauser 2616m -
Niederreichscharte 2729m - Hochreichscharte 2907m - Hochreichkopf 3010m - Schweinfurter Hütte 2028m

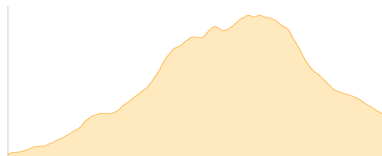


Etappe 3 28.07.2015 Dienstag

Schweinfurter Hütte - Gleirschjöchl - Gleirschner Roßkogel - ... - Neue Pforzheimer Hütte

Wandern **T6** - 1097 Hm Aufstieg - 812 Hm Abstieg - **06:30** Stunden Gehzeit - 9.82 km Strecke

Schweinfurter Hütte 2028m - Gleirschjöchl 2751m - Gleirschner Roßkogel 2994m - Zwieselbacher Roskogel
3081m - Pforzheimer Hütte 2308m



Etappe 4 29.07.2015 Mittwoch

Neue Pforzheimer Hütte - Zischgenscharte - Schöntalspitze - Westfalenhaus

Wandern **T5** - 777 Hm Aufstieg - 812 Hm Abstieg - **05:10** Stunden Gehzeit - 7.89 km Strecke

Pforzheimer Hütte 2308m - Zischgenscharte 2934m - Schöntalspitze 3002m - Westfalenhaus 2273m



Etappe 5 30.07.2015 Donnerstag

Westfalenhaus - Hoher Seelaskogel - Winnebachseehütte

Wandern **T5** - 1005 Hm Aufstieg - 913 Hm Abstieg - **07:10** Stunden Gehzeit - 9.32 km Strecke

Westfalenhaus 2273m - Hoher Seelaskogel 3235m - Winnebachseehütte 2362m



Etappe 6 31.07.2015 Freitag

Winnebachseehütte - Gänsekragen - Winnebachseehütte - Zwieselbachjoch - Schweinfurter Hütte

Wandern **T4** - 998 Hm Aufstieg - 1343 Hm Abstieg - **06:10** Stunden Gehzeit - 15 km Strecke

Winnebachseehütte 2362m - Gänsekragen 2914m - Winnebachseehütte 2362m - Zwieselbachjoch 2868m -
Schweinfurter Hütte 2028m





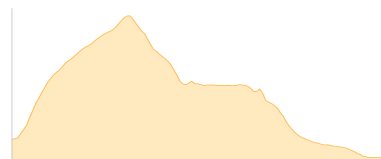
Sellrainer Schlaufen mit Gipfeln 2015

Etappe 7 01.08.2015 Samstag

Schweinfurter Hütte - Finstertaler Scharke - Dortmunder Hütte - Speicher Längental

Wandern **T3** - 802 Hm Aufstieg - 910 Hm Abstieg - **05:10** Stunden Gehzeit - 11.15 km Strecke

Schweinfurter Hütte 2028m - Finstertaler Scharke 2777m - Dortmunder Hütte 1947m - Speicher Längental 1913m





Sellrainer Schlaufen mit Gipfeln 2015

Mögliche Unterkünfte

Neue Bielefelder Hütte 2112 m, DAV, Dusche: ja, Tel: +43 5252 6926, Schlafplätze: 61

Schweinfurter Hütte 2028 m, DAV, Dusche: ja, Tel: +43 5255 50029, mobil: +43 664 9257659, Schlafplätze: 52

Pforzheimer Hütte 2308 m, DAV, Dusche: ja, Tel: +43 5236 521, mobil: +43 664 2501301, Schlafplätze: 68

Westfalenhaus 2273 m, DAV, Dusche: ja, Tel: +43 664 7880875, Schlafplätze: 58

Winnebachseehütte 2362 m, DAV, Dusche: ja, Tel: +43 5253 5197, Schlafplätze: 48

Dortmunder Hütte 1947 m, DAV, Dusche: k.A., Tel: +43 5239 5202, Schlafplätze: 75

Persönliche Anmerkungen

Literatur:

Bruckmann, Hüttentreks: Die 55 schönsten Mehrtages-Wanderungen von Hütte zu Hütte in den Ostalpen, 4. Ausgabe 2009, ISBN 978-3-7654-4472-2

Tour 30, Seite 152-157, Schleifen durch die Sellrainer Berge