



# myTiroler1

Typ: **Strecke** Gehzeit: **110:57 Stunden**  
Etappen: **16** Aufstieg: **14687 Hm**  
Länge: **191.75 km** Abstieg: **17894 Hm**  
Zeitraum: **00.00.0000 - 30.07.2023**

## Etappe 1 13.07.2023 Donnerstag

### Tag1

Wandern - 1172 Hm Aufstieg - 274 Hm Abstieg - **06:40** Stunden Gehzeit - 14.7 km Strecke

Schlegeisspeicher 1790m - Zamsgatterl 1790m - Pfitscher-Joch-Haus 2276m - Kluppen 2940m - Europahütte 2693m



## Etappe 2 14.07.2023 Freitag

### Tag2

Wandern **T2** - 412 Hm Aufstieg - 1458 Hm Abstieg - **05:40** Stunden Gehzeit - 10.65 km Strecke

Europahütte 2693m - Venn 1472m - Sattelbergalm 1633m



## Etappe 3 15.07.2023 Samstag

### Tag3

Wandern **T1** - 682 Hm Aufstieg - 908 Hm Abstieg - **05:45** Stunden Gehzeit - 12.56 km Strecke

Sattelbergalm 1633m - Jugend- und Seminarhaus Obernberg 1400m



## Etappe 4 16.07.2023 Sonntag

### Tag4

Wandern **T3** - 1801 Hm Aufstieg - 841 Hm Abstieg - **09:40** Stunden Gehzeit - 14.53 km Strecke

Jugend- und Seminarhaus Obernberg 1400m - Portjoch 2128m - Tribulaunhütte (I) 2369m



## Etappe 5 16.07.2023 Sonntag

### Tag4

Wandern **T3** - 1812 Hm Aufstieg - 852 Hm Abstieg - **09:40** Stunden Gehzeit - 14.13 km Strecke

Jugend- und Seminarhaus Obernberg 1400m - Tribulaunhütte (I) 2369m

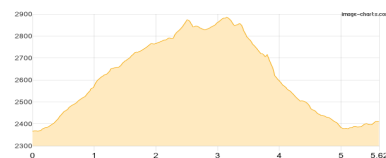


## Etappe 6 17.07.2023 Montag

### Tag5

Wandern **T4** - 656 Hm Aufstieg - 612 Hm Abstieg - **04:10** Stunden Gehzeit - 5.62 km Strecke

Tribulaunhütte (I) 2369m - Magdeburger Hütte 2423m





## Etappe 7

### Tag6

Wandern **T3** - 848 Hm Aufstieg - 1017 Hm Abstieg - **05:55** Stunden Gehzeit - 8.25 km Strecke

Magdeburger Hütte 2423m - Teplitzer Hütte 2586m - Grohmannhütte 2254m

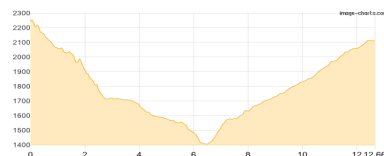


## Etappe 8

### Tag7

Wandern **T5** - 841 Hm Aufstieg - 969 Hm Abstieg - **06:25** Stunden Gehzeit - 12.66 km Strecke

Grohmannhütte 2254m - Aglsbodenalm 1720m - Moarerbergalm (Poschalm) 2110m

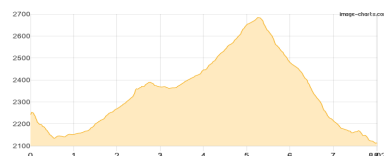


## Etappe 9

### Tag7 Alternativ

Wandern **T3** - 615 Hm Aufstieg - 744 Hm Abstieg - **04:35** Stunden Gehzeit - 8.02 km Strecke

Moarerbergalm (Poschalm) 2110m



## Etappe 10 20.07.2023 Donnerstag

### Tag8

Wandern **T3** - 621 Hm Aufstieg - 382 Hm Abstieg - **03:40** Stunden Gehzeit - 6.06 km Strecke

Moarerbergalm (Poschalm) 2110m - Schneeberghütte 2355m



## Etappe 11 21.07.2023 Freitag

### Tag9

Wandern **T3** - 351 Hm Aufstieg - 886 Hm Abstieg - **04:05** Stunden Gehzeit - 8.4 km Strecke

Schneeberghütte 2355m - Obere Gostalm 1994m - Gasthof Hochfirst 1800m

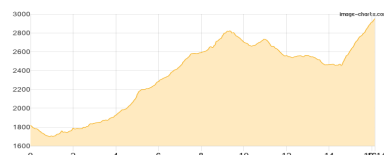


## Etappe 12 22.07.2023 Samstag

### Tag10

Wandern **T4** - 1888 Hm Aufstieg - 756 Hm Abstieg - **10:00** Stunden Gehzeit - 16.14 km Strecke

Gasthof Hochfirst 1800m - Seeberalm 1842m - Sonnenbichl 2193m - Rauhjoch-Biwak 2708m - Zwickauer Hütte 2989m



## Etappe 13 23.07.2023 Sonntag

### Tag11

Wandern **T3** - 915 Hm Aufstieg - 1727 Hm Abstieg - **08:30** Stunden Gehzeit - 14.92 km Strecke

Zwickauer Hütte 2989m - Oberkaser Alm 2131m





## **Etappe 14** 23.07.2023 Sonntag

### **Tag11**

Wandern **T5** - 1567 Hm Aufstieg - 2379 Hm Abstieg - **12:30** Stunden Gehzeit - 18.98 km Strecke

Zwickauer Hütte 2989m - Stettiner Hütte 2875m - Oberkaser Alm 2131m

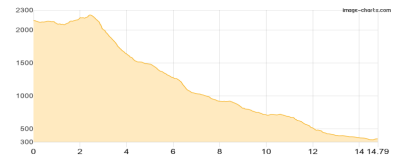


## **Etappe 15** 30.07.2023 Sonntag

### **Tag12**

Wandern **T3** - 281 Hm Aufstieg - 2073 Hm Abstieg - **07:10** Stunden Gehzeit - 14.79 km Strecke

Oberkaser Alm 2131m - Taufenscharte 2230m - Leiteralm 1522m - Bergstation Korblift 1550m - Vellau 913m

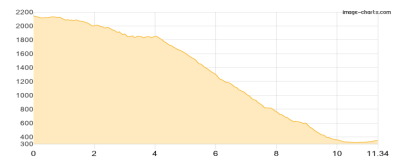


## **Etappe 16** 30.07.2023 Sonntag

### **Tag12**

Wandern **T3** - 225 Hm Aufstieg - 2016 Hm Abstieg - **06:20** Stunden Gehzeit - 11.34 km Strecke

Oberkaser Alm 2131m





## Mögliche Unterkünfte

Pfitscher-Joch-Haus 2276 m, privat, Dusche: k.A., Tel: +39 0472 630119, Schlafplätze: 30  
Europahütte 2693 m, DAV+CAI, Dusche: nein, Tel: +39 0472 646076, Schlafplätze: 88  
Venn 1472 m, AV: k.A., Dusche: k.A., Schlafplätze: -  
Sattelbergalm 1633 m, privat, Dusche: ja, mobil: +43 664 2108273, Schlafplätze: 49  
Jugend- und Seminarhaus Obernberg 1400 m, ÖAV, Dusche: k.A., Tel: +43 5274 87475, mobil: +43 680 5540877, Schlafplätze: 76  
Tribulaunhütte (I) 2369 m, CAI, Dusche: k.A., Tel: +39 0472 632470, Schlafplätze: 37  
Magdeburger Hütte 2423 m, CAI, Dusche: k.A., Tel: +39 0472 632472, Schlafplätze: 50  
Teplitzer Hütte 2586 m, AV: k.A., Dusche: k.A., Tel: +39 0472 656256, mobil: +39 338 1358371, Schlafplätze: 78  
Grohmannhütte 2254 m, AV: k.A., Dusche: k.A., Tel: +39 335 804 7545, mobil: +39 0348 2400286, Schlafplätze: 10  
Moarerbergalm (Poschalm) 2110 m, AV: k.A., Dusche: k.A., Schlafplätze: -  
Schneeberghütte 2355 m, privat, Dusche: k.A., Tel: +39 0473 647045, mobil: +39 348 6905656, Schlafplätze: 100  
Obere Gostalm 1994 m, AV: k.A., Dusche: k.A., Schlafplätze: -  
Gasthof Hochfirst 1800 m, privat, Dusche: k.A., Tel: +39 0473 647040, Schlafplätze: 38  
Zwickauer Hütte 2989 m, CAI, Dusche: k.A., Tel: +39 0473 646700, Schlafplätze: 60  
Oberkaser Alm 2131 m, privat, Dusche: k.A., Tel: +39 0473 420 452, Schlafplätze: 25  
Stettiner Hütte 2875 m, Autonome Provinz Bozen-Südtirol, Dusche: k.A., Tel: +39 0473 424244, Schlafplätze: 40  
Leiteralm 1522 m, privat, Dusche: k.A., Schlafplätze: -