



# Garmisch Meran

Typ: **Strecke**  
Etappen: **7**  
Länge: **165.34 km**  
Zeitraum: **.. - ..**

Gehzeit: **82:11 Stunden**  
Aufstieg: **10772 Hm**  
Abstieg: **11171 Hm**

## Etappe 1

### Garmisch-Partenkirchen - Reintalangerhütte - Knorrhütte

Klettersteig - 1838 Hm Aufstieg - 486 Hm Abstieg - **10:05** Stunden Gehzeit - 20 km Strecke

Garmisch-Partenkirchen 708m - Reintalangerhütte 1369m - Knorrhütte 2052m

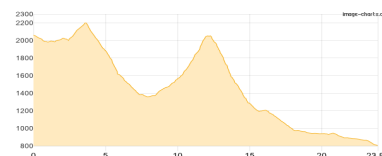


## Etappe 2

### Knorrhütte - Steinernes Hüttl - Tillfussalm - Niedere Munde - Untermieming

Wandern **T4** - 1059 Hm Aufstieg - 2313 Hm Abstieg - **11:30** Stunden Gehzeit - 23.89 km Strecke

Knorrhütte 2052m - Steinernes Hüttl 1925m - Tillfussalm 1382m - Niedere Munde 2059m - Untermieming 805m

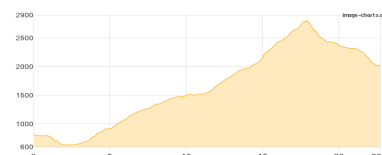


## Etappe 3

### Untermieming - Stams - Stamser Alm - Pirchkogel - Kühtai

Wandern **T2** - 2311 Hm Aufstieg - 1094 Hm Abstieg - **13:00** Stunden Gehzeit - 22.7 km Strecke

Untermieming 805m - Stams 672m - Stamser Alm 1869m - Pirchkogel 2828m - Kühtai 2017m



## Etappe 4

### Kühtai - Schweinfurter Hütte - Winnebachseehütte

Wandern **T3** - 1718 Hm Aufstieg - 1376 Hm Abstieg - **11:10** Stunden Gehzeit - 20.02 km Strecke

Kühtai 2017m - Schweinfurter Hütte 2028m - Winnebachseehütte 2362m

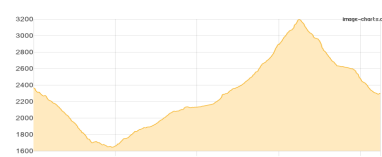


## Etappe 5

### Winnebachseehütte - Amberger Hütte - Hinterer Daunkopf - Dresdner Hütte

Hochalpin - 1690 Hm Aufstieg - 1751 Hm Abstieg - **12:00** Stunden Gehzeit - 21.2 km Strecke

Winnebachseehütte 2362m - Amberger Hütte 2135m - Hinterer Daunkopf 3225m - Dresdner Hütte 2308m



## Etappe 6

### Dresdner Hütte - Hildesheimer Hütte - Siegerlandhütte - Gasthof Schöna

Hochalpin - 1449 Hm Aufstieg - 2026 Hm Abstieg - **11:50** Stunden Gehzeit - 21.43 km Strecke

Dresdner Hütte 2308m - Hildesheimer Hütte 2899m - Siegerlandhütte 2710m - Gasthof Schöna 1723m





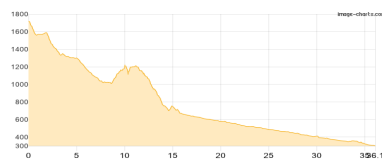
# Garmisch Meran

## Etappe 7

### Gasthof Schöнау - Meran

Wandern **T2** - 707 Hm Aufstieg - 2125 Hm Abstieg - **12:45** Stunden Gehzeit - 36.1 km Strecke

Gasthof Schöнау 1723m - Meran 313m





# Garmisch Meran

## Mögliche Unterkünfte

Reintalangerhütte 1369 m, DAV, Dusche: ja, Tel: +49 8821 7089743, Schlafplätze: 90

Knorrhütte 2052 m, DAV, Dusche: ja, Tel: +49 1511 4443496, Schlafplätze: 112

Steinernes Hüttl 1925 m, privat, Dusche: nein, Tel: +43 676 6306470, mobil: +43 664 2469125, Schlafplätze: 10

Tillfussalm 1382 m, privat, Dusche: ja, mobil: +43 676 610 47 70, Schlafplätze: 9

Stamser Alm 1869 m, privat, Dusche: k.A., Tel: +43 660 410 83 74, mobil: +43 664 12 61 777, Schlafplätze: 10

Schweinfurter Hütte 2028 m, DAV, Dusche: ja, Tel: +43 5255 50029, mobil: +43 664 9257659, Schlafplätze: 52

Winnebachseehütte 2362 m, DAV, Dusche: ja, Tel: +43 5253 5197, Schlafplätze: 48

Amberger Hütte 2135 m, DAV, Dusche: k.A., Tel: +43 676 9523426, Schlafplätze: 68

Dresdner Hütte 2308 m, DAV, Dusche: ja, Tel: +43 5226 8112, Schlafplätze: 165

Hildesheimer Hütte 2899 m, DAV, Dusche: k.A., Tel: +43 5254 2300, Schlafplätze: 80

Siegerlandhütte 2710 m, DAV, Dusche: k.A., Tel: +43 664 8667935, mobil: +43 664 2414040, Schlafplätze: 49

Gasthof Schöna 1723 m, AV: k.A., Dusche: k.A., Schlafplätze: -