



# Tour de Hur

Typ: **Strecke**  
Etappen: **11**  
Länge: **162 km**  
Zeitraum: .. - ..

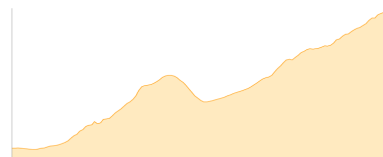
Gehzeit: **92:19 Stunden**  
Aufstieg: **13840 Hm**  
Abstieg: **12638 Hm**

## Etappe 1

### Königssee + Jenner - Watzmannhaus

Wandern - 1637 Hm Aufstieg - 347 Hm Abstieg - **07:20** Stunden Gehzeit - 9.42 km Strecke

Dörfel 613m - Watzmannhaus 1930m



## Etappe 2

### Watzmannhaus - Wimbachgrieshütte

Wandern - 959 Hm Aufstieg - 1538 Hm Abstieg - **07:15** Stunden Gehzeit - 8.09 km Strecke

Watzmannhaus 1930m - Wimbachgrieshütte 1326m

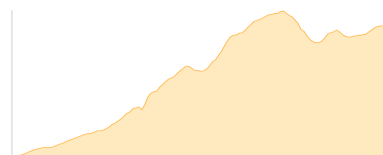


## Etappe 3

### Wimbachgrieshütte - Ingolstädter Haus

Wandern - 1080 Hm Aufstieg - 296 Hm Abstieg - **05:10** Stunden Gehzeit - 7.96 km Strecke

Wimbachgrieshütte 1326m - Ingolstädter Haus 2119m



## Etappe 4

### Ingolstädter Haus - Großer Hundstod - Ingolstädter Haus - Peter-Wiechenthaler-Hütte

Wandern - 849 Hm Aufstieg - 1296 Hm Abstieg - **06:45** Stunden Gehzeit - 10.39 km Strecke

Ingolstädter Haus 2119m - Großer Hundstod 2593m - Ingolstädter Haus 2119m - Peter-Wiechenthaler-Hütte 1752m

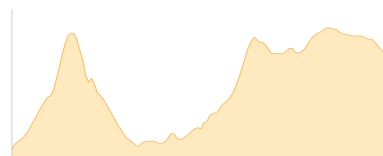


## Etappe 5

### Peter-Wiechenthaler-Hütte - Persailhorn - Peter-Wiechenthaler-Hütte - ... - Riemannhaus

Wandern - 1476 Hm Aufstieg - 984 Hm Abstieg - **08:10** Stunden Gehzeit - 10.02 km Strecke

Peter-Wiechenthaler-Hütte 1752m - Persailhorn 2347m - Peter-Wiechenthaler-Hütte 1752m - Weißbachscharte 2240m - Riemannhaus 2177m



## Etappe 6

### Riemannhaus - Parkplatz Sandten - Maria Alm - Statzerhaus

Wandern - 1377 Hm Aufstieg - 1443 Hm Abstieg - **09:55** Stunden Gehzeit - 19.34 km Strecke

Riemannhaus 2177m - Parkplatz Sandten 1176m - Maria Alm 802m - Statzerhaus 2117m





# Tour de Hur

## Etappe 7

### Statzerhaus - Salzburger Hütte

Wandern - 1232 Hm Aufstieg - 1477 Hm Abstieg - **11:05** Stunden Gehzeit - 30.06 km Strecke

Statzerhaus 2117m - Salzburger Hütte 1860m



## Etappe 8

### Salzburger Hütte - Heinrich-Schwaiger-Haus

Wandern - 3089 Hm Aufstieg - 2196 Hm Abstieg - **18:10** Stunden Gehzeit - 27.98 km Strecke

Salzburger Hütte 1860m - Heinrich-Schwaiger-Haus 2802m

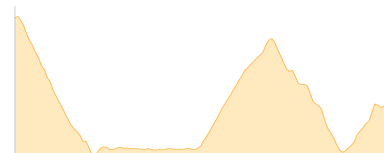


## Etappe 9

### Heinrich-Schwaiger-Haus - Berghotel Rudolfshütte

Wandern - 1034 Hm Aufstieg - 1476 Hm Abstieg - **08:05** Stunden Gehzeit - 13.71 km Strecke

Heinrich-Schwaiger-Haus 2802m - Rudolfshütte 2315m



## Etappe 10

### Berghotel Rudolfshütte - Bergeralm - Moar-Alm

Wandern - 517 Hm Aufstieg - 1041 Hm Abstieg - **05:45** Stunden Gehzeit - 13.86 km Strecke

Rudolfshütte 2315m - Bergeralm 1639m - Moaalm 1793m



## Etappe 11

### Moar-Alm - Kals am Großglockner - Lesachhütte

Hochalpin - 590 Hm Aufstieg - 544 Hm Abstieg - **04:35** Stunden Gehzeit - 11.18 km Strecke

Moaalm 1793m - Kals am Großglockner 1324m - Lesachhütte 1818m





# Tour de Hur

## Mögliche Unterkünfte

Watzmannhaus 1930 m, DAV, Dusche: nein, Tel: +49 8652 964222, Schlafplätze: 210

Wimbachgrieshütte 1326 m, Naturfreunde, Dusche: ja, Tel: +49 8657 344, Schlafplätze: 48

Ingolstädter Haus 2119 m, DAV, Dusche: ja, Tel: +43 6582 8353, mobil: +43 664 1605733, Schlafplätze: 115

Peter-Wiechenthaler-Hütte 1752 m, ÖAV, Dusche: k.A., Tel: +43 6582 73489, mobil: +43 664 9544822, Schlafplätze: 65

Riemannhaus 2177 m, DAV, Dusche: ja, Tel: +43 6582 73300, Schlafplätze: 104

Statzerhaus 2117 m, AV: k.A., Dusche: k.A., Schlafplätze: -

Salzburger Hütte 1860 m, AV: k.A., Dusche: k.A., Schlafplätze: -

Heinrich-Schwaiger-Haus 2802 m, DAV, Dusche: k.A., Tel: +43 6547 8662, mobil: +43 664 6565555, Schlafplätze: 75

Rudolfshütte 2315 m, AV: k.A., Dusche: k.A., Tel: +43 6563 8221-0, Schlafplätze: 253

Bergeralm 1639 m, AV: k.A., Dusche: k.A., Schlafplätze: -

Moaalm 1793 m, AV: k.A., Dusche: k.A., Schlafplätze: -

Lesachhütte 1818 m, AV: k.A., Dusche: k.A., Schlafplätze: -