



2023 - Ecrins

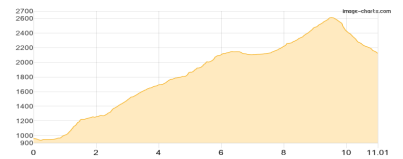
Typ: Gehzeit: **83:32 Stunden**
Etappen: **10** Aufstieg: **12039 Hm**
Länge: **153.1 km** Abstieg: **11208 Hm**
Zeitraum: **00.00.0000 - 00.00.0000**

Etape 1

2023 - Ecrins 1

Wandern **T4** - 1749 Hm Aufstieg - 584 Hm Abstieg - **08:30** Stunden Gehzeit - 11.01 km Strecke

Venosc - Télécabine 959m - Lac de la Muzelle 2106m - Col de la Muzelle 2613m - Cabane du Ramu 2189m

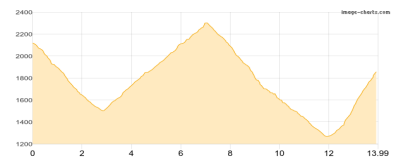


Etape 2

2023 - Ecrins 2

Wandern - 1454 Hm Aufstieg - 1707 Hm Abstieg - **10:05** Stunden Gehzeit - 13.99 km Strecke

Cabane du Ramu 2189m - Col de Côte Belle 2290m - Cabane de Serveille - Bergerie 1886m

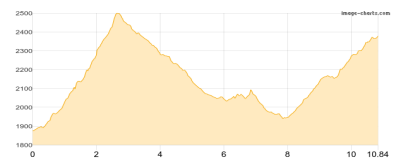


Etape 3

2023 - Ecrins 3

Wandern **T2** - 1270 Hm Aufstieg - 766 Hm Abstieg - **07:10** Stunden Gehzeit - 10.84 km Strecke

Cabane de Serveille - Bergerie 1886m - Lac Lautier 2379m

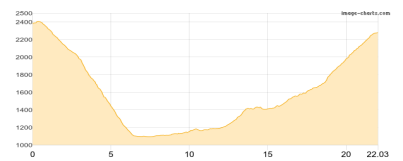


Etape 4

2023 - Ecrins 4

Wandern **T2** - 1380 Hm Aufstieg - 1481 Hm Abstieg - **10:40** Stunden Gehzeit - 22.03 km Strecke

Lac Lautier 2379m - Les Pres Ronds 1087m - Refuge de Vallonpierre 2278m



Etape 5

2023 - Ecrins 5

Wandern **T3** - 988 Hm Aufstieg - 1194 Hm Abstieg - **07:20** Stunden Gehzeit - 12.68 km Strecke

Refuge de Vallonpierre 2278m - Cabane de Rougnoux 2071m

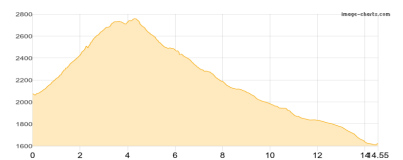


Etape 6

2023 - Ecrins 6

Wandern **T3** - 804 Hm Aufstieg - 1257 Hm Abstieg - **07:10** Stunden Gehzeit - 14.55 km Strecke

Cabane de Rougnoux 2071m - Cabane du Jas Lacroix 1944m





2023 - Ecrins

Etape 7

2023 - Ecrins 7

Wandern **T2** - 1276 Hm Aufstieg - 1016 Hm Abstieg - **08:50** Stunden Gehzeit - 18.56 km Strecke

Le Freyssinet 1238m - Camping des Deux Glaciers 1495m

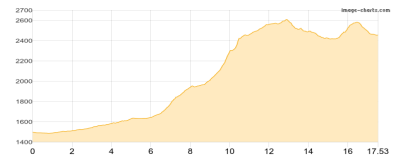


Etape 8

2023 - Ecrins 8

Wandern **T3** - 1405 Hm Aufstieg - 446 Hm Abstieg - **08:10** Stunden Gehzeit - 17.53 km Strecke

Camping des Deux Glaciers 1495m - Lac des Cerces 2410m - Lac Rond 2450m



Etape 9

2023 - Ecrins 9

Wandern **T3** - 1240 Hm Aufstieg - 1182 Hm Abstieg - **08:40** Stunden Gehzeit - 16.5 km Strecke

Lac Rond 2450m - Col des Muandes 2834m - Mont Thabor 3178m - Les Grands Lacs 2510m

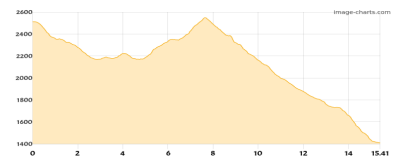


Etape 10

2023 - Ecrins 10

Wandern **T3** - 473 Hm Aufstieg - 1575 Hm Abstieg - **06:55** Stunden Gehzeit - 15.41 km Strecke

Valloire 1409m



2023 - Ecrins



Mögliche Unterkünfte

Refuge de Vallonpierre 2278 m, AV: k.A., Dusche: k.A., Schlafplätze: -