



Zahmer Kaiser 2023

Typ: **Rundtour**
Etappen: **3**
Länge: **37.73 km**
Zeitraum: **27.05.2023 - 29.05.2023**

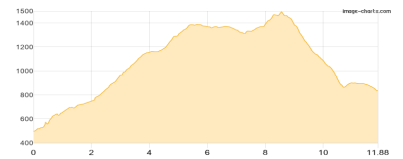
Gehzeit: **11:45 Stunden**
Aufstieg: **2388 Hm**
Abstieg: **2388 Hm**

Etappe 1 27.05.2023 Samstag

Kaiserquelle

Wandern **T2** - 1125 Hm Aufstieg - 778 Hm Abstieg - **05:00** Stunden Gehzeit - 13.03 km Strecke

Kaisertal 501m - Veitenhof 719m - Ritzaualm 1161m - Vorderkaiserfeldenhütte 1384m - Kaiserquelle 1516m - Anton-Karg-Haus 829m

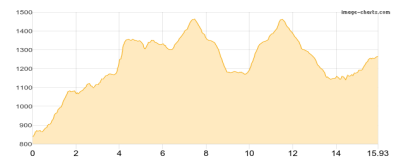


Etappe 2 28.05.2023 Sonntag

Bettlersteig & Hohegg

Wandern **T2** - 1226 Hm Aufstieg - 806 Hm Abstieg - **05:00** Stunden Gehzeit - 17.4 km Strecke

Anton-Karg-Haus 829m - Straßwalch Jagdhütte 1110m - Bettlersteig 1172m - Steinbergalm 1312m - Hoheck [T] 1470m - Kreuzbichl 1200m - Walleralm 1170m - Hoheck [T] 1470m - Duregg 1312m - Kaindlhütte 1293m - Brentenjochalm 1208m - Bergstation Kaiserlift 1258m - Jahnhügel 1273m - Weinbergerhaus 1272m

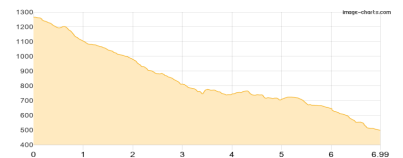


Etappe 3 29.05.2023 Montag

Hinterdux

Wandern **T2** - 37 Hm Aufstieg - 804 Hm Abstieg - **01:45** Stunden Gehzeit - 7.3 km Strecke

Weinbergerhaus 1272m - Brentenjochalm 1208m - Duxer Alm 897m - Hinterduxerhof 750m - Kaisertal 501m





Zahmer Kaiser 2023

Mögliche Unterkünfte

Veitenhof 719 m, privat, Dusche: k.A., Schlafplätze: -

Ritzaualm 1161 m, AV: k.A., Dusche: k.A., Schlafplätze: -

Vorderkaiserfeldenhütte 1384 m, DAV, Dusche: ja, Tel: +43 5372 63482, Schlafplätze: 87

Anton-Karg-Haus 829 m, ÖAV, Dusche: k.A., Schlafplätze: 102

Kaindlhütte 1293 m, privat, Dusche: k.A., mobil: +43 664 1 68 65 68, Schlafplätze: 47

Weinbergerhaus 1272 m, AV: k.A., Dusche: k.A., Tel: +436644658012, Schlafplätze: -

Hinterduxerhof 750 m, AV: k.A., Dusche: k.A., Schlafplätze: -