



# Tannheimer Tal

Typ: **Rundtour**  
Etappen: **3**  
Länge: **17.11 km**  
Zeitraum: .. - ..

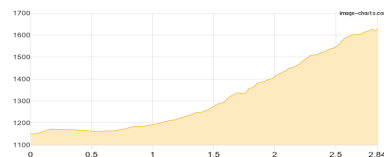
Gehzeit: **10:05 Stunden**  
Aufstieg: **1452 Hm**  
Abstieg: **1454 Hm**

## Etappe 1

### Nesselwängle Schmitten - Gimpelhaus

Wandern **T2** - 498 Hm Aufstieg - 22 Hm Abstieg - **02:10** Stunden Gehzeit - 2.84 km Strecke

Nesselwängle Schmitten 1151m - Gimpelhaus 1659m

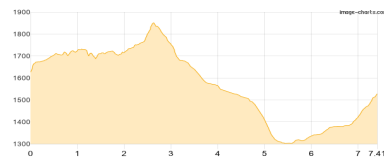


## Etappe 2

### Gimpelhaus - Tannheimer Hütte - Sabachjoch - Musauer Alm - Otto-Mayr-Hütte

Wandern **T2** - 581 Hm Aufstieg - 681 Hm Abstieg - **04:20** Stunden Gehzeit - 7.41 km Strecke

Gimpelhaus 1659m - Tannheimer Hütte 1760m - Sabachjoch 1860m - Musauer Alm 1290m - Otto-Mayr-Hütte 1530m

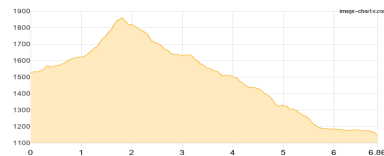


## Etappe 3

### Otto-Mayr-Hütte - Füssener Hütte - Hallergernjoch - ... - Nesselwängle Schmitten

Wandern **T3** - 373 Hm Aufstieg - 751 Hm Abstieg - **03:40** Stunden Gehzeit - 6.86 km Strecke

Otto-Mayr-Hütte 1530m - Füssener Hütte 1550m - Hallergernjoch 1850m - Gasthaus Adlerhorst 1302m - Nesselwängle Schmitten 1151m





# Tannheimer Tal

## **Mögliche Unterkünfte**

Gimpelhaus 1659 m, privat, Dusche: ja, Tel: +43 5675 8251, Schlafplätze: 220

Tannheimer Hütte 1760 m, DAV, Dusche: k.A., mobil: +43 676 5451700, Schlafplätze: 22

Otto-Mayr-Hütte 1530 m, DAV, Dusche: ja, Tel: +43 5677 8457, Schlafplätze: 74

Füssener Hütte 1550 m, privat, Dusche: ja, Schlafplätze: 65