



Juli 2023_2

Typ:
Etappen: **4**
Länge: **46.09 km**
Zeitraum: .. - ..

Gehzeit: **24:33 Stunden**
Aufstieg: **3377 Hm**
Abstieg: **3377 Hm**

Etappe 1

Gries im Sellrain - Westfalenhaus

Wandern **T2** - 1238 Hm Aufstieg - 155 Hm Abstieg - **06:25** Stunden Gehzeit - 13.45 km Strecke

Gries im Sellrain 1190m - Westfalenhaus 2273m

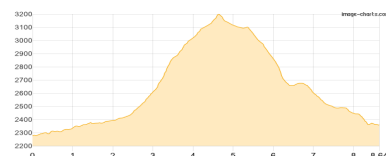


Etappe 2

Westfalenhaus - Hoher Seelaskogel - Winnebachseehütte

Hochalpin - 1002 Hm Aufstieg - 919 Hm Abstieg - **06:20** Stunden Gehzeit - 8.64 km Strecke

Westfalenhaus 2273m - Hoher Seelaskogel 3235m - Winnebachseehütte 2362m

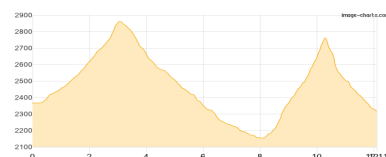


Etappe 3

Winnebachseehütte - Pforzheimer Hütte

Wandern **T3** - 1115 Hm Aufstieg - 1159 Hm Abstieg - **07:35** Stunden Gehzeit - 12.11 km Strecke

Winnebachseehütte 2362m - Pforzheimer Hütte 2308m

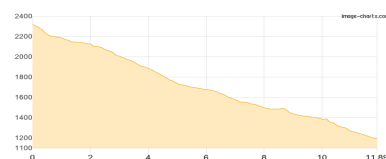


Etappe 4

Pforzheimer Hütte - Gries im Sellrain

Wandern **T2** - 22 Hm Aufstieg - 1144 Hm Abstieg - **04:10** Stunden Gehzeit - 11.89 km Strecke

Pforzheimer Hütte 2308m - Gries im Sellrain 1190m





Mögliche Unterkünfte

Westfalenhaus 2273 m, DAV, Dusche: ja, Tel: +43 664 7880875, Schlafplätze: 58

Winnebachseehütte 2362 m, DAV, Dusche: ja, Tel: +43 5253 5197, Schlafplätze: 48

Pforzheimer Hütte 2308 m, DAV, Dusche: ja, Tel: +43 5236 521, mobil: +43 664 2501301, Schlafplätze: 68