



Riesachfälle - Giglachseen

Typ:
Etappen: **5**
Länge: **58 km**
Zeitraum: .. - ..

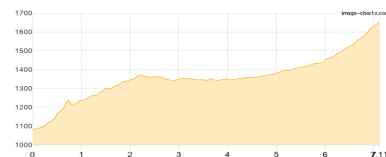
Gehzeit: **32:58 Stunden**
Aufstieg: **4594 Hm**
Abstieg: **4596 Hm**

Etappe 1

Parkplatz Riesachfälle - Preintalerhütte

Wandern **T2** - 670 Hm Aufstieg - 99 Hm Abstieg - **03:30** Stunden Gehzeit - 7.11 km Strecke

Parkplatz Riesachfälle 1074m - Preintalerhütte 1656m



Etappe 2

Preintalerhütte - Untere Klafferscharte - Gollinghütte

Wandern **T4** - 984 Hm Aufstieg - 1008 Hm Abstieg - **06:25** Stunden Gehzeit - 8.3 km Strecke

Preintalerhütte 1656m - Untere Klafferscharte 2289m - Gollinghütte 1642m

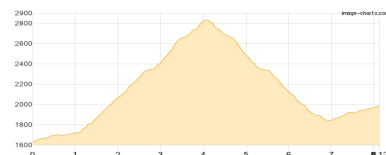


Etappe 3

Gollinghütte - Hochgolling - Landawirseehütte

Wandern **T4** - 1380 Hm Aufstieg - 1028 Hm Abstieg - **07:45** Stunden Gehzeit - 8.12 km Strecke

Gollinghütte 1642m - Hochgolling 2862m - Landawirseehütte 1985m

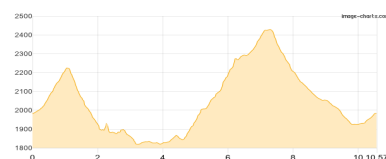


Etappe 4

Landawirseehütte - Ignaz-Mattis-Hütte

Wandern **T2** - 1057 Hm Aufstieg - 1055 Hm Abstieg - **07:05** Stunden Gehzeit - 10.57 km Strecke

Landawirseehütte 1985m - Ignaz-Mattis-Hütte 1986m



Etappe 5

Ignaz-Mattis-Hütte - Parkplatz Riesachfälle

Wandern **T2** - 503 Hm Aufstieg - 1406 Hm Abstieg - **08:15** Stunden Gehzeit - 23.9 km Strecke

Ignaz-Mattis-Hütte 1986m - Parkplatz Riesachfälle 1074m





Riesachfälle - Giglachseen

Mögliche Unterkünfte

Preintalerhütte 1656 m, AV: k.A., Dusche: ja, mobil: +43 664 1448881, Schlafplätze: 156

Gollinghütte 1642 m, AV: k.A., Dusche: ja, Tel: +43 676 5336288, Schlafplätze: 82

Landawirseehtütte 1985 m, ÖAV, Dusche: ja, Tel: +43 676 7785375, mobil: +43 676 7785375, Schlafplätze: 45

Ignaz-Mattis-Hütte 1986 m, ÖAV, Dusche: ja, mobil: +43 664 4233823, Schlafplätze: 57