



Drei Zinnen Misurina ODVNO

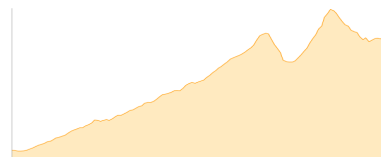
Typ:	Strecke	Gehzeit:	21:25 Stunden
Etappen:	5	Aufstieg:	2994 Hm
Länge:	35.78 km	Abstieg:	3450 Hm
Zeitraum:	.. - ..		

Etappe 1

Misurina - Misurina Bergstation - Rifugio Fonda Savio

Wandern - 993 Hm Aufstieg - 382 Hm Abstieg - **04:45** Stunden Gehzeit - 5.67 km Strecke

Misurinasee 1756m - Col de Varda 2106m - Rifugio Fonda-Savio 2367m

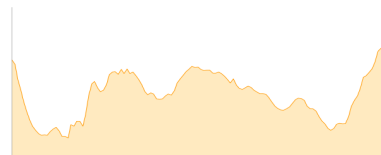


Etappe 2

Rifugio Fonda Savio - Rifugio Auronzo - Langalm - Dreizinnenhütte

Wandern - 697 Hm Aufstieg - 657 Hm Abstieg - **04:50** Stunden Gehzeit - 9.74 km Strecke

Rifugio Fonda-Savio 2367m - Rifugio Auronzo 2320m - Langalm 2235m - Dreizinnenhütte 2405m



Etappe 3

Dreizinnenhütte - Zsigmondy-Hütte

Wandern - 285 Hm Aufstieg - 476 Hm Abstieg - **02:35** Stunden Gehzeit - 5.12 km Strecke

Dreizinnenhütte 2405m - Zsigmondy-Hütte 2224m

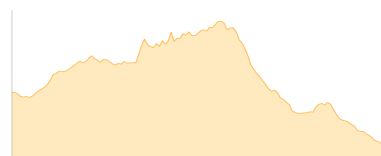


Etappe 4

Zsigmondy-Hütte - Route naar Rotwandwiesenhütte - Rotwandwiesenhütte

Wandern - 980 Hm Aufstieg - 1304 Hm Abstieg - **07:00** Stunden Gehzeit - 9.06 km Strecke

Zsigmondy-Hütte 2224m - Rotwandwiesenhütte 1899m



Etappe 5

Rotwandwiesenhütte - Sexten

Wandern - 39 Hm Aufstieg - 631 Hm Abstieg - **02:15** Stunden Gehzeit - 6.19 km Strecke

Rotwandwiesenhütte 1899m - Sexten 1299m





Drei Zinnen Misurina ODVNO

Mögliche Unterkünfte

Rifugio Fonda-Savio 2367 m, AV: k.A., Dusche: k.A., Schlafplätze: -

Rifugio Auronzo 2320 m, CAI, Dusche: k.A., Schlafplätze: -

Dreizinnenhütte 2405 m, CAI, Dusche: ja, Tel: +39 0474 972002, Schlafplätze: -

Zsigmondy-Hütte 2224 m, AV: k.A., Dusche: k.A., Tel: +39 0474 710358, Schlafplätze: 75

Rotwandwiesenhütte 1899 m, AV: k.A., Dusche: k.A., Schlafplätze: -