



Korsika GR20

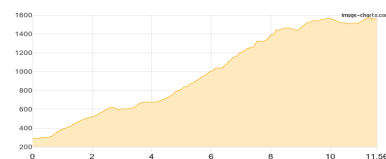
Typ:	Strecke	Gehzeit:	82:15 Stunden
Etappen:	7	Aufstieg:	13021 Hm
Länge:	181.23 km	Abstieg:	13074 Hm
Zeitraum:	24.05.2023 - 30.05.2023		

Etappe 1 24.05.2023 Mittwoch

GR20 - Tag

Wandern **T3** - 1474 Hm Aufstieg - 206 Hm Abstieg - **04:30** Stunden Gehzeit - 11.56 km Strecke

Calenzana 284m - Bocca di U Ravalente 623m - Bocca à U Saltu 1247m - Bocca à U Bassiguellu 1486m - Refuge del Ortu di u Piobbu 1543m

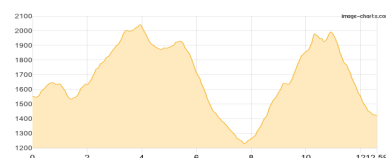


Etappe 2 25.05.2023 Donnerstag

GR20 - Tag

Wandern **T4** - 1558 Hm Aufstieg - 1687 Hm Abstieg - **08:30** Stunden Gehzeit - 12.59 km Strecke

Refuge del Ortu di u Piobbu 1543m - Col d Avartoli 1876m - Bocca di Llnnominata 1857m - Refuge de Carrozu 1269m - Passerelle de la Spasimata 1234m - Bocca di Stagnu 1989m - Haut Asco 1419m

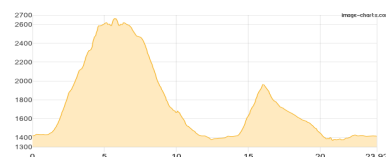


Etappe 3 26.05.2023 Freitag

GR20 - Tag

Wandern **T4** - 2158 Hm Aufstieg - 2163 Hm Abstieg - **13:30** Stunden Gehzeit - 23.92 km Strecke

Haut Asco 1419m - Pointe des Éboulis 2607m - Monte Cinto 2706m - Bocca Crucetta 2452m - Refuge de Tifghiettu 1687m - Bergerie de Ballone 1443m - Bocca di Foggiale 1963m - Bergeries de Radule 1387m - Castell de Vergio 1413m



Etappe 4 27.05.2023 Samstag

GR20 - Tag

Wandern **T4** - 2111 Hm Aufstieg - 2080 Hm Abstieg - **14:30** Stunden Gehzeit - 34.28 km Strecke

Castell de Vergio 1413m - Bocca a Reta 1881m - Lac de Nino 1746m - Bergeries de Vaccaghia 1621m - Refuge de Manganu 1599m - Breche de Sorbo 2207m - Brèche de Capitello 2073m - Bocca a Soglia 2052m - Bocca Muzzella 2206m - Refuge de Petra Piana 1839m - Refuge de l Onda 1441m



Etappe 5 28.05.2023 Sonntag

GR20 - Tag

Wandern **T3** - 2242 Hm Aufstieg - 2396 Hm Abstieg - **14:30** Stunden Gehzeit - 36.77 km Strecke

Refuge de l Onda 1441m - Pointe Muratello 2138m - Vizzavona 917m - Bocca Palmente 1637m - Crete de Cardo 1502m - Refuge de Capannelle 1603m - Crete de Pietra Scopina 1572m - Col de la Flasca 1425m - Refuge Col de Verde 1291m

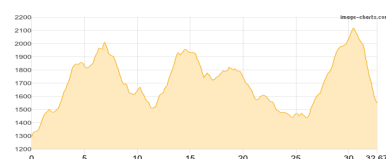


Etappe 6 29.05.2023 Montag

GR20 - Tag

Wandern **T5** - 2343 Hm Aufstieg - 2098 Hm Abstieg - **14:15** Stunden Gehzeit - 32.67 km Strecke

Refuge Col de Verde 1291m - Refuge de Prati 1815m - Punta della Cappella 1996m - Punta di Campolongo 1664m - Bivac Laparo 1507m - Bocca di a Furmicula 1918m - Monte Formicula 1981m - Refuge d Usciolu 1742m - Bocca di l'Usciolu 1805m - Punta di l Usciolu 1794m - Bocca di lAgnone 1571m - Bocca di l Agnone 1575m - Ruisseau de Cavallareccia 1436m - Crete de la Foce Aperta 1797m - Monte Incudine 2097m - Bocca Stazzunara 2021m - Refuge d Asinao 1536m





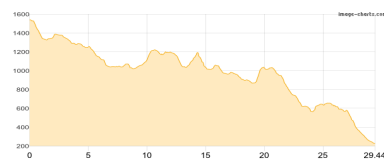
Korsika GR20

Etappe 7 30.05.2023 Dienstag

GR20 - Tag

Wandern **T3** - 1135 Hm Aufstieg - 2444 Hm Abstieg - **12:30** Stunden Gehzeit - 29.44 km Strecke

Refuge d Asinao 1536m - Village de Bavella 1189m - Refuge de Paliri 1048m - Bocca di Monte Bracciatu 954m - Bocca Villaghello 1065m - Bocca d Usciolu 570m - Conca 247m - Gite d'Étape La Tonnelle 224m





Korsika GR20

Mögliche Unterkünfte

Refuge del Ortu di u Piobbu 1543 m, AV: k.A., Dusche: k.A., Schlafplätze: -
Refuge de Carrozu 1269 m, AV: k.A., Dusche: k.A., Schlafplätze: -
Refuge de Tifghiettu 1687 m, AV: k.A., Dusche: k.A., Schlafplätze: -
Bergerie de Ballone 1443 m, AV: k.A., Dusche: k.A., Schlafplätze: -
Bergeries de Radule 1387 m, AV: k.A., Dusche: k.A., Schlafplätze: -
Castell de Vergio 1413 m, AV: k.A., Dusche: k.A., Schlafplätze: -
Bergeries de Vaccaghia 1621 m, AV: k.A., Dusche: k.A., Schlafplätze: -
Refuge de Manganu 1599 m, AV: k.A., Dusche: k.A., Schlafplätze: -
Refuge de Petra Piana 1839 m, AV: k.A., Dusche: k.A., Schlafplätze: -
Refuge de l Onda 1441 m, AV: k.A., Dusche: k.A., Schlafplätze: -
Refuge de Capannelle 1603 m, AV: k.A., Dusche: k.A., Schlafplätze: -
Refuge Col de Verde 1291 m, AV: k.A., Dusche: k.A., Schlafplätze: -
Refuge de Prati 1815 m, AV: k.A., Dusche: k.A., Schlafplätze: -
Bivac Laparo 1507 m, AV: k.A., Dusche: k.A., Schlafplätze: -
Refuge d Usciolu 1742 m, AV: k.A., Dusche: k.A., Schlafplätze: -
Refuge d Asinao 1536 m, AV: k.A., Dusche: k.A., Schlafplätze: -
Refuge de Paliri 1048 m, AV: k.A., Dusche: k.A., Schlafplätze: -

Persönliche Anmerkungen

Touren-Zeitplan: 24.5.-31.5.2023 (an/ab Bastia), autark mit Zelt und Essen

ursprünglicher Plan (siehe Mehrtagestour "Korsika GR 20 plus", siehe dort) an Wetter und Bedingungen gescheitert

Infos (Stand 2018): <https://www.travelwoman.at/tipps-fuers-wandern-am-gr20-auf-korsika/>

ursprüngliche Gehzeitenplanung mit: 4 km/h, 600 Hm/h Aufstieg, 800 Hm/h Abstieg unrealistisch (~65 h geplante Gehzeit versus 82 h real) ,
Gelaende sehr "ungaengig" im Vergleich zu alpinen Wegen (bei gleicher technischer Schwierigkeit (T-Skala)), 1/3 mehr Zeit realistisch:

Bastia - Calvi - Calenzana (Casamozza - Calvi ~85km)

Zug: <https://cf-corse.corsica>

Bus: <https://www.corsicabus.org> (Bastia ab 16:30, Casamozza 17:00, Calvi an 18:30)

realisiert: per Anhalter, 13 Uhr ab Flughafen, 17 Uhr an Calenzana

Conca/St. Lucie - Bastia (~115km)

Bus: <https://www.corsicabus.org> (St. Lucie ab 8:20, Casamozza 10:30, Bastia 11:00)

realisiert: per Anhalter bis St. Lucie (ausserhalb der Saison kein Shuttle)

Bus St. Lucie bis Poretta (ab ~8:30 Uhr, 30 Euro)

Anreise/Abreise Bastia: Flug BER - BIA 10:05 - 12:10

BIA - BER 12:50 - 14:45 (324 Euro)

Bus DD - BER ca. 2h (16 Euro)

Bus BER - DD ca 2h (25 Euro)