



Dolomiten Juni 2023

Typ:	Rundtour	Gehzeit:	33:26 Stunden
Etappen:	8	Aufstieg:	4519 Hm
Länge:	64.54 km	Abstieg:	4878 Hm
Zeitraum:	24.06.2023 - 30.06.2023		

Etappe 1 24.06.2023 Samstag

Parkplatz oberhalb St. Christina, 1765m - Fermedahütte - Regensburger Hütte

Wandern - 479 Hm Aufstieg - 207 Hm Abstieg - **02:50** Stunden Gehzeit - 5.95 km Strecke

Fermedahütte 2108m - Regensburger Hütte 2037m

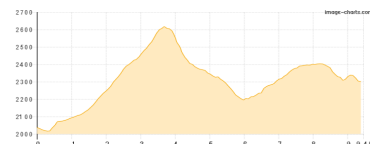


Etappe 2 25.06.2023 Sonntag

Regensburger Hütte - Schlüterhütte

Wandern - 904 Hm Aufstieg - 643 Hm Abstieg - **05:30** Stunden Gehzeit - 9.46 km Strecke

Regensburger Hütte 2037m - Schlüterhütte 2306m



Etappe 3 26.06.2023 Montag

Schlüterhütte - Schutzhütte JUAC

Wandern **T3** - 742 Hm Aufstieg - 1142 Hm Abstieg - **06:20** Stunden Gehzeit - 11.91 km Strecke

Schlüterhütte 2306m - Schutzhütte JUAC 1905m

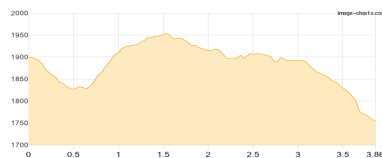


Etappe 4 27.06.2023 Dienstag

Schutzhütte JUAC - Cristauta

Wandern **T1** - 166 Hm Aufstieg - 311 Hm Abstieg - **01:45** Stunden Gehzeit - 3.86 km Strecke

Schutzhütte JUAC 1905m - Cristauta 1752m

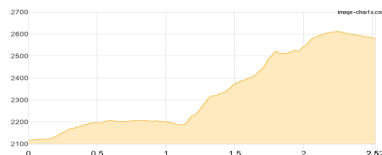


Etappe 5 27.06.2023 Dienstag

Rifugio Frara - Pisciaduhütte

Wandern **T4** - 540 Hm Aufstieg - 76 Hm Abstieg - **02:20** Stunden Gehzeit - 2.52 km Strecke

Pisciaduhütte 2585m

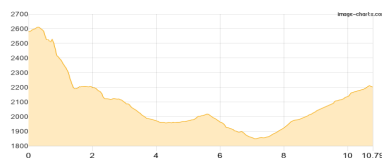


Etappe 6 28.06.2023 Mittwoch

Pisciaduhütte - Berghütte Carlo Valentini

Wandern **T4** - 535 Hm Aufstieg - 913 Hm Abstieg - **05:05** Stunden Gehzeit - 10.79 km Strecke

Pisciaduhütte 2585m





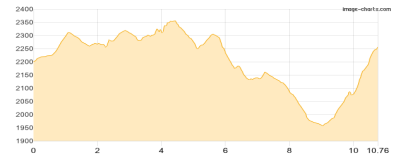
Dolomiten Juni 2023

Etappe 7 29.06.2023 Donnerstag

Berghütte Carlo Valentini - Plattkofelhütte - Marmelthierhütte - Langkofelhütte

Wandern **T2** - 733 Hm Aufstieg - 678 Hm Abstieg - **05:15** Stunden Gehzeit - 10.76 km Strecke

Plattkofelhütte 2300m - Marmelthierhütte 2180m - Langkofelhütte 2253m

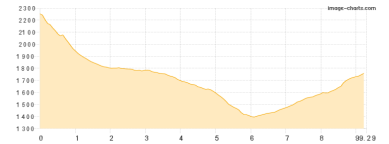


Etappe 8 30.06.2023 Freitag

Langkofelhütte - Parkplatz St. Christina

Wandern - 420 Hm Aufstieg - 908 Hm Abstieg - **04:25** Stunden Gehzeit - 9.29 km Strecke

Langkofelhütte 2253m





Dolomiten Juni 2023

Mögliche Unterkünfte

Fermedahütte 2108 m, AV: k.A., Dusche: k.A., Schlafplätze: -

Regensburger Hütte 2037 m, CAI, Dusche: k.A., Tel: +39 0471 796307, Schlafplätze: -

Schlüterhütte 2306 m, CAI, Dusche: ja, Tel: +39 0472 840132, mobil: +39 337 2667694, Schlafplätze: 85

Schutzhütte JUAC 1905 m, privat, Dusche: ja, Tel: +39 335 80 82 321, Schlafplätze: -

Pisciaduhütte 2585 m, CAI, Dusche: ja, Tel: +39 0471 836 292, mobil: +39 335 60 96 141, Schlafplätze: 100

Plattkofelhütte 2300 m, AV: k.A., Dusche: k.A., Schlafplätze: -

Langkofelhütte 2253 m, CAI, Dusche: k.A., Tel: +39 0471 792323, mobil: +39 0335 6279567, Schlafplätze: -