



4 Tage Rückw

Typ:
Etappen: **4**
Länge: **33.87 km**
Zeitraum: .. - ..

Gehzeit: **20:38 Stunden**
Aufstieg: **3026 Hm**
Abstieg: **3020 Hm**

Etappe 1

Parkplatz Sandten - Riemannhaus - Sommerstein - Riemannhaus

Wandern **T4** - 1118 Hm Aufstieg - 121 Hm Abstieg - **04:35** Stunden Gehzeit - 4.57 km Strecke

Parkplatz Sandten 1176m - Riemannhaus 2177m - Sommerstein 2306m - Riemannhaus 2177m

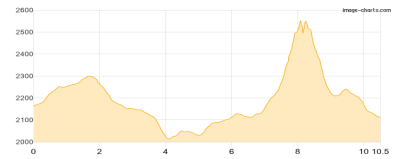


Etappe 2

Riemannhaus - Ingolstädter Haus - Großer Hundstod - Kleiner Hundstod - Ingolstädter Haus

Wandern **T4** - 813 Hm Aufstieg - 863 Hm Abstieg - **05:50** Stunden Gehzeit - 10.5 km Strecke

Riemannhaus 2177m - Ingolstädter Haus 2119m - Großer Hundstod 2593m - Kleiner Hundstod 2263m - Ingolstädter Haus 2119m

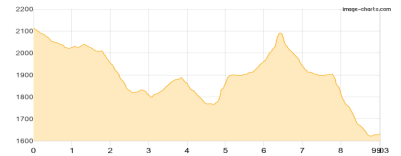


Etappe 3

Ingolstädter Haus - Viehkogel - Kärlingerhaus

Wandern **T3** - 479 Hm Aufstieg - 960 Hm Abstieg - **04:45** Stunden Gehzeit - 9.03 km Strecke

Ingolstädter Haus 2119m - Viehkogel 2075m - Kärlingerhaus 1638m

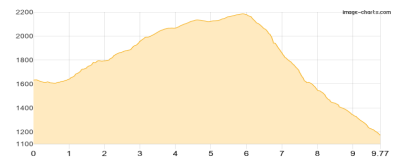


Etappe 4

Kärlingerhaus - Parkplatz Sandten

Wandern **T3** - 616 Hm Aufstieg - 1076 Hm Abstieg - **05:30** Stunden Gehzeit - 9.77 km Strecke

Kärlingerhaus 1638m - Parkplatz Sandten 1176m





4 Tage Rückw

Mögliche Unterkünfte

Riemannhaus 2177 m, DAV, Dusche: ja, Tel: +43 6582 73300, Schlafplätze: 104

Ingolstädter Haus 2119 m, DAV, Dusche: ja, Tel: +43 6582 8353, mobil: +43 664 1605733, Schlafplätze: 115

Kärlingerhaus 1638 m, DAV, Dusche: ja, Tel: +49 (0)8652-6019901, Schlafplätze: 203