



Im Lechquellgebiet - einfach

Typ: **Hufeisen**
Etappen: **5**
Länge: **42.18 km**
Zeitraum: .. - ..

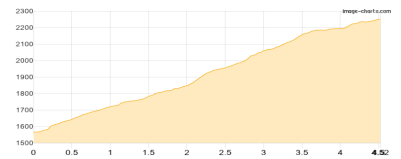
Gehzeit: **19:51 Stunden**
Aufstieg: **2554 Hm**
Abstieg: **2631 Hm**

Etappe 1

Unteres Älpele - Göppinger Hütte

Wandern **T3** - 694 Hm Aufstieg - 8 Hm Abstieg - **02:55** Stunden Gehzeit - 4.52 km Strecke

Unteres Älpele 1562m - Göppinger Hütte 2245m

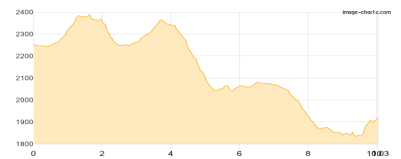


Etappe 2

Göppinger Hütte - Freiburger Hütte

Wandern **T3** - 505 Hm Aufstieg - 836 Hm Abstieg - **04:45** Stunden Gehzeit - 10.03 km Strecke

Göppinger Hütte 2245m - Freiburger Hütte 1931m



Etappe 3

Freiburger Hütte - Roggelskopf - Masonbach - Masonweg

Wandern **T3** - 621 Hm Aufstieg - 572 Hm Abstieg - **04:05** Stunden Gehzeit - 6.73 km Strecke

Freiburger Hütte 1931m - Roggelskopf 2284m - Freiburger Hütte 1931m

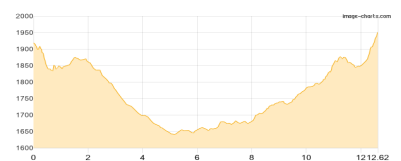


Etappe 4

Freiburger Hütte - Ravensburger Hütte

Wandern **T2** - 514 Hm Aufstieg - 481 Hm Abstieg - **04:45** Stunden Gehzeit - 12.62 km Strecke

Freiburger Hütte 1931m - Ravensburger Hütte 1948m



Etappe 5

Ravensburger Hütte - Lech

Wandern **T2** - 220 Hm Aufstieg - 734 Hm Abstieg - **03:20** Stunden Gehzeit - 8.28 km Strecke

Ravensburger Hütte 1948m - Lech 1446m





Im Lechquellgebiet - einfach

Mögliche Unterkünfte

Göppinger Hütte 2245 m, DAV, Dusche: nein, Tel: +43 5583 3540, mobil: +43 664 3146854, Schlafplätze: 65

Freiburger Hütte 1931 m, DAV, Dusche: ja, mobil: +43 664 1745042, Schlafplätze: 140

Ravensburger Hütte 1948 m, DAV, Dusche: ja, Tel: +43 664 5005526, Schlafplätze: 81